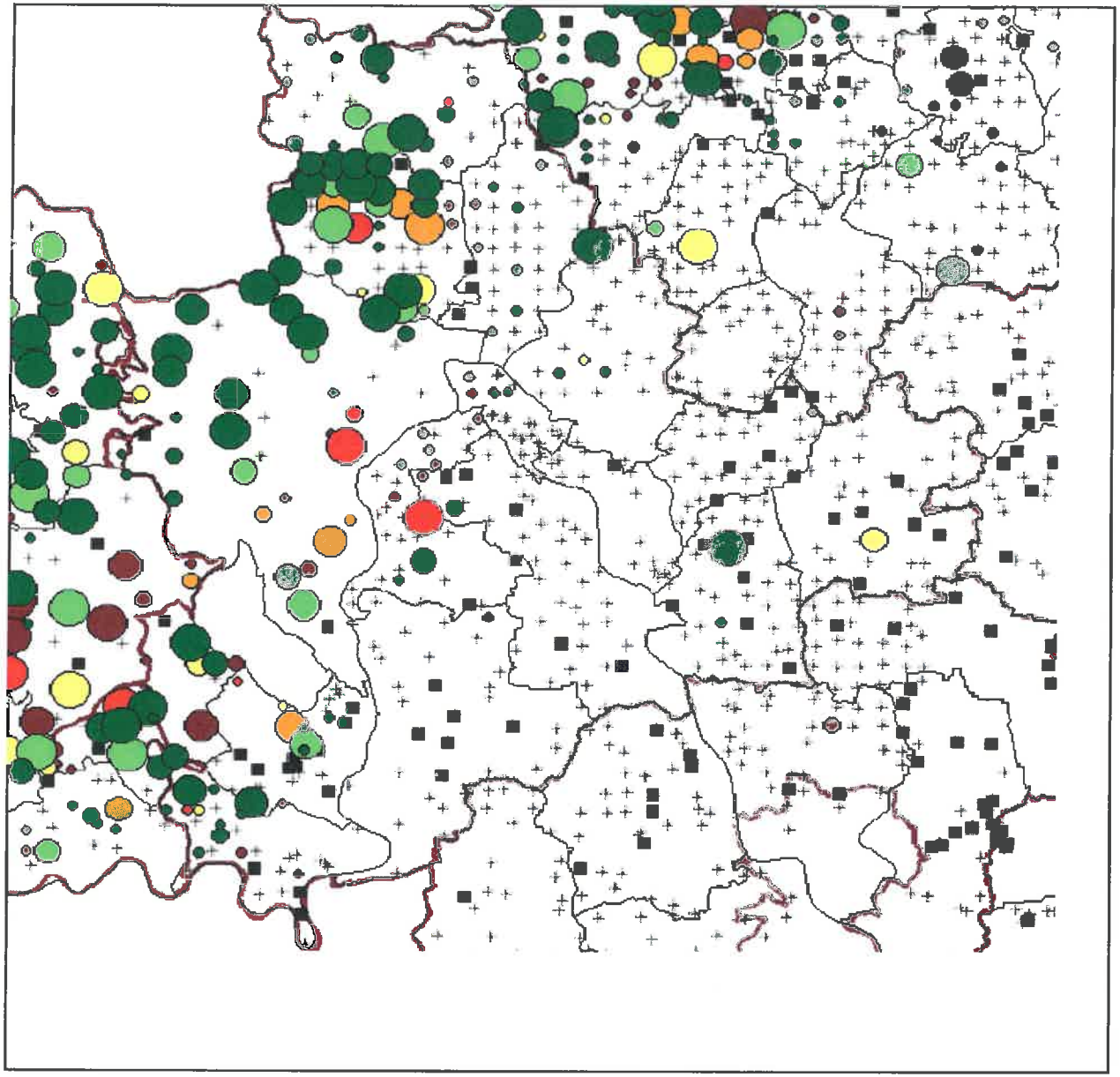

Verjüngungsinventur 2018

Landkreis
Main-Spessart

Leittriebverbiss
Fichte

(Pflanzen ab 20 cm Höhe
bis zur maximalen Verbisshöhe)

Legende

Leittriebverbiss

- 0 - 5 %
- 6 - 10 %
- 11 - 15 %
- 16 - 20 %
- 21 - 25 %
- > 25 %
- Baumartengruppe nicht vorhanden

Anzahl der aufgenommenen Pflanzen der Baumartengruppe

- 1 - 15
- 16 - 30
- 31 - 45
- 46 - 60
- 61 - 75
- geschützte Fläche

- Landkreisgrenze
- Hegegemeinschaftsgrenze

N

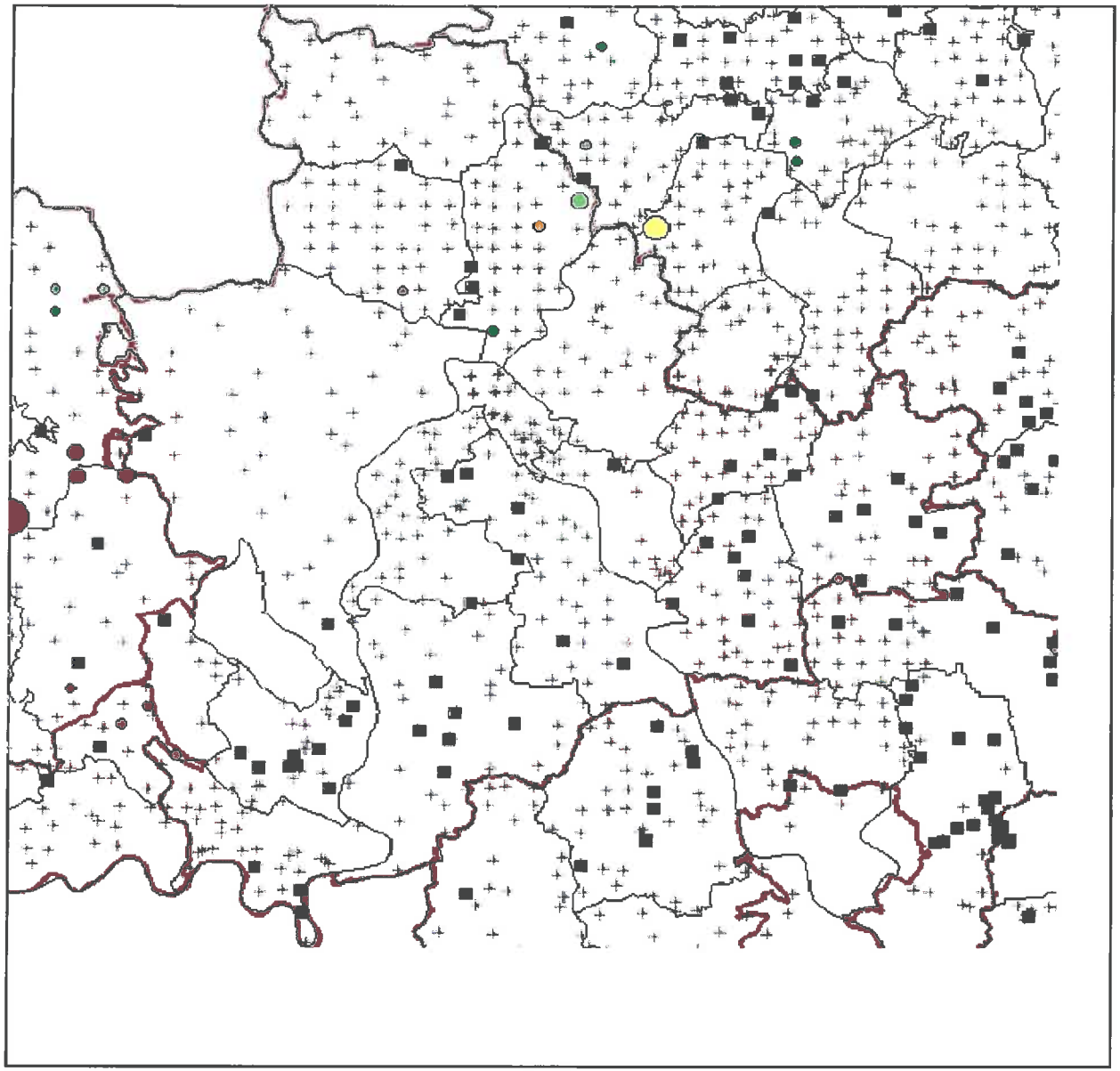

Verjüngungsinventur 2018

Landkreis
Main-Spessart

Leittriebverbiss
Tanne

(Pflanzen ab 20 cm Höhe
bis zur maximalen Verbisshöhe)

Legende

Leittriebverbiss

- 0 - 10 %
- 11 - 20 %
- 21 - 30 %
- 31 - 40 %
- 41 - 50 %
- 51 - 60 %
- Baumartengruppe nicht vorhanden

Anzahl der aufgenommenen Pflanzen der Baumartengruppe

- 1 - 15
- 16 - 30
- 31 - 45
- 46 - 60
- 61 - 75
- geschützte Fläche

- Landkreisgrenze
- Hegegemeinschaftsgrenze

N

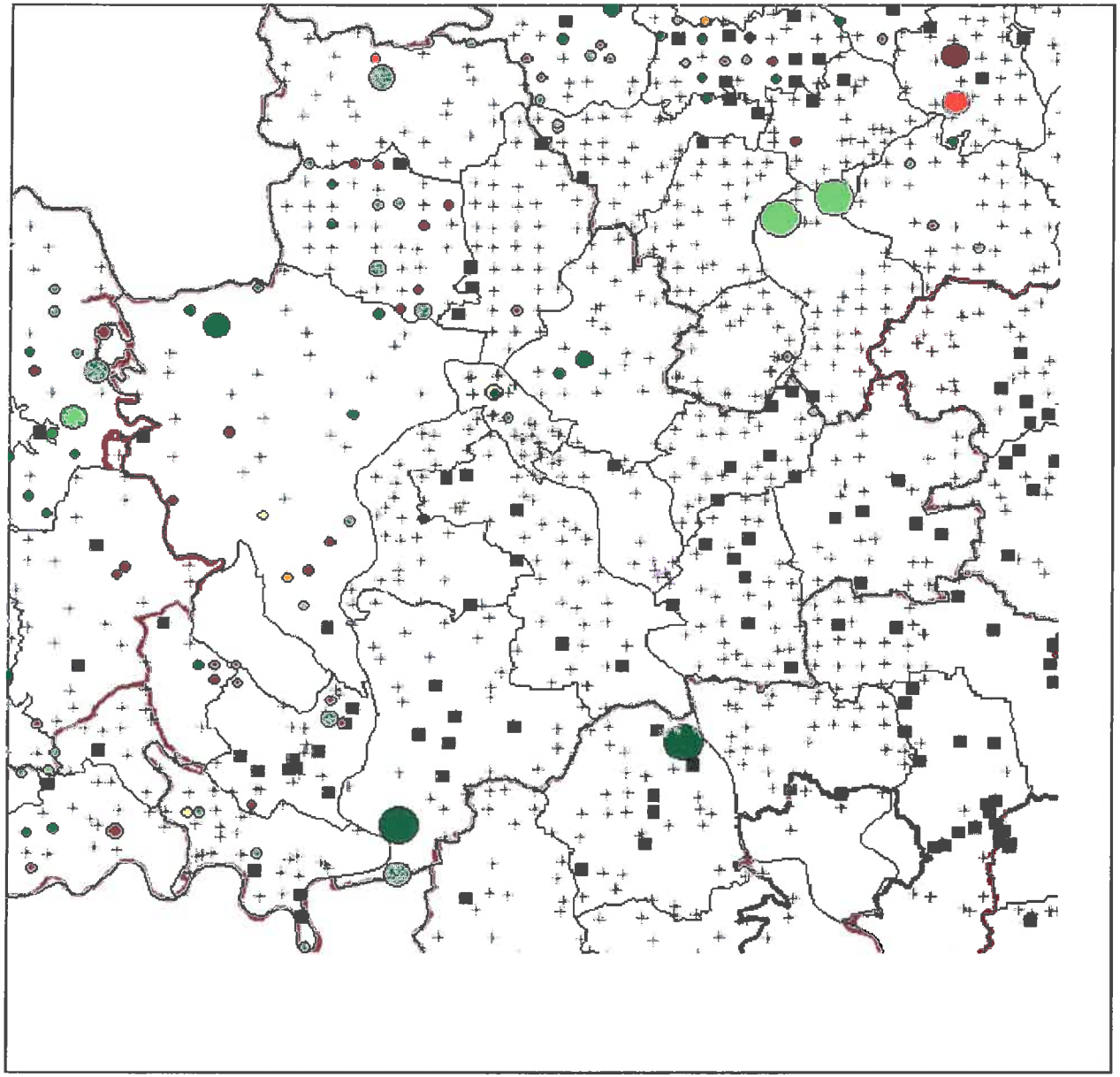

Verjüngungsinventur 2018

Landkreis
Main-Spessart

Leittriebverbiss
Kiefer

(Pflanzen ab 20 cm Höhe
bis zur maximalen Verbisshöhe)

Legende

Leittriebverbiss

- 0 - 5 %
- 6 - 10 %
- 11 - 15 %
- 16 - 20 %
- 21 - 25 %
- > 25 %
- Baumartengruppe nicht vorhanden

Anzahl der aufgenommenen Pflanzen der Baumartengruppe

- 1 - 15
- 16 - 30
- 31 - 45
- 46 - 60
- 61 - 75
- geschützte Fläche

- Landkreisgrenze
- Hegegemeinschaftsgrenze

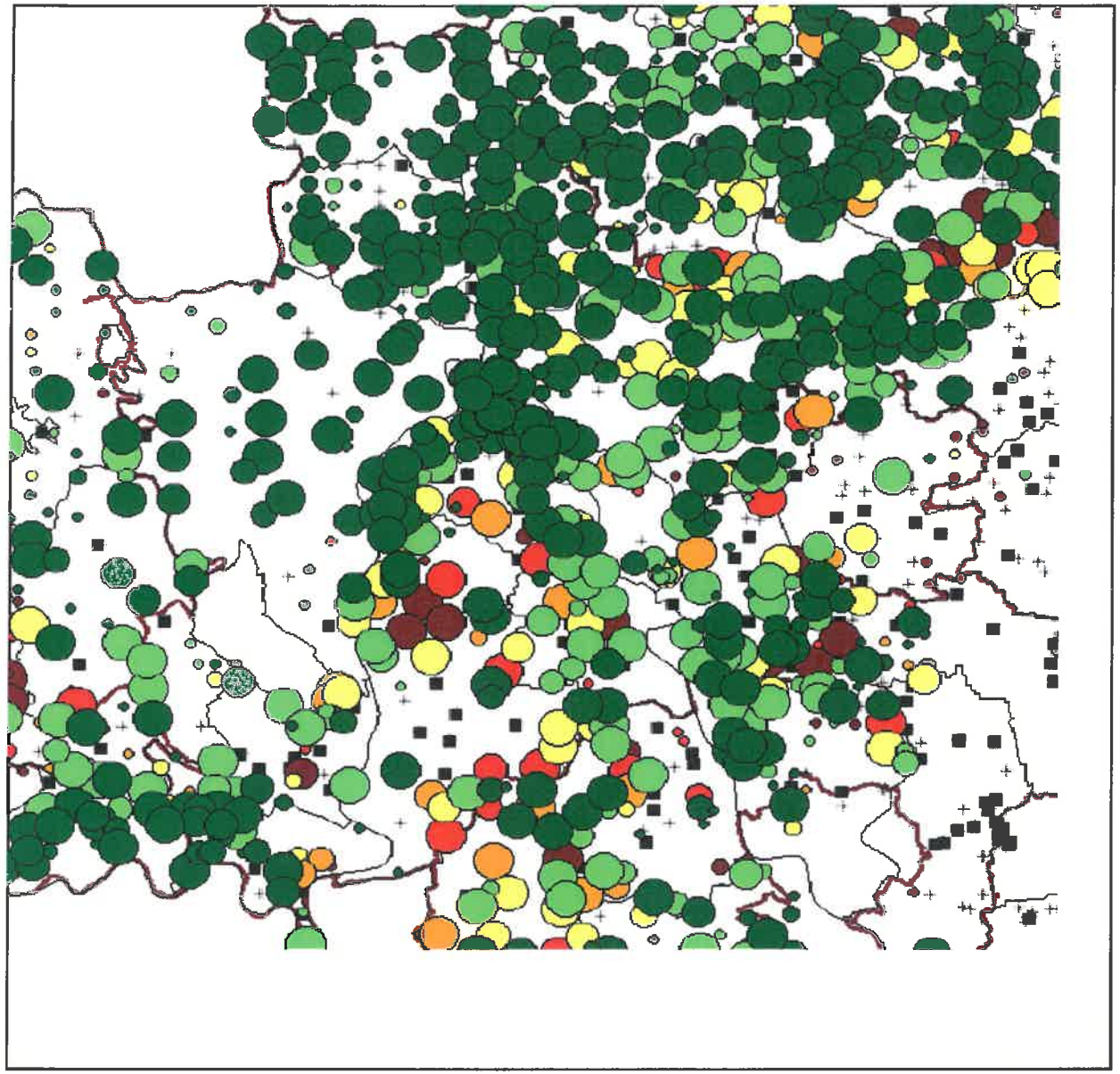

Verjüngungsinventur 2018

Landkreis
Main-Spessart

Leittriebverbiss
Buche

(Pflanzen ab 20 cm Höhe
bis zur maximalen Verbisshöhe)

Legende

Leittriebverbiss

- 0 - 10 %
- 11 - 20 %
- 21 - 30 %
- 31 - 40 %
- 41 - 50 %
- 51 - 60 %
- Baumartengruppe nicht vorhanden

Anzahl der aufgenommenen Pflanzen der Baumartengruppe

- 1 - 15
- 16 - 30
- 31 - 45
- 46 - 60
- 61 - 75
- geschützte Fläche

- Landkreisgrenze
- Hegegemeinschaftsgrenze

N

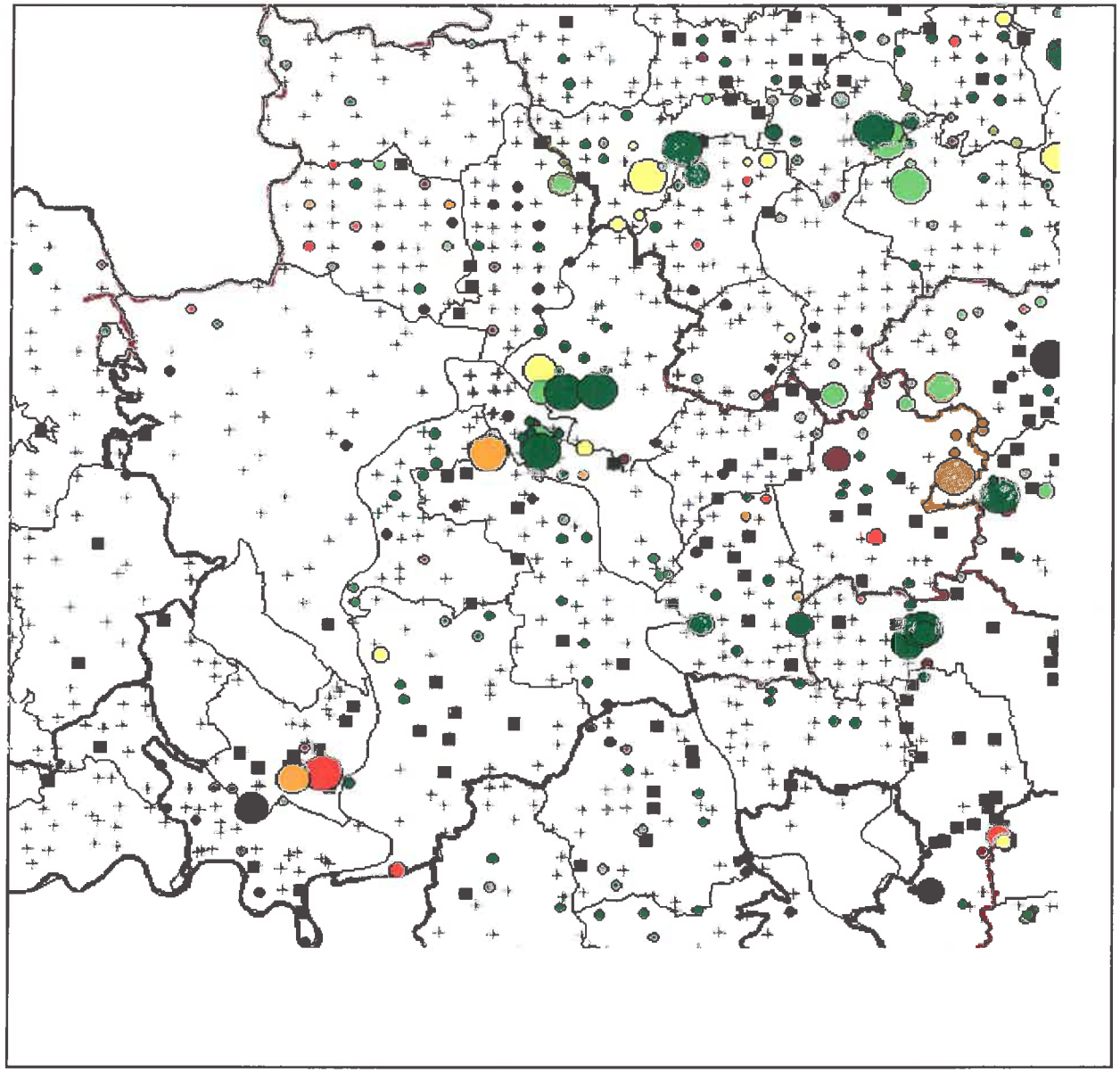

Verjüngungsinventur 2018

Landkreis
Main-Spessart

Leittriebverbiss
Eiche

(Pflanzen ab 20 cm Höhe
bis zur maximalen Verbisshöhe)

Legende

Leittriebverbiss

- 0 - 10 %
- 11 - 20 %
- 21 - 30 %
- 31 - 40 %
- 41 - 50 %
- 51 - 60 %
- Baumartengruppe nicht vorhanden

Anzahl der aufgenommenen Pflanzen der Baumartengruppe

- 1 - 15
- 16 - 30
- 31 - 45
- 46 - 60
- 61 - 75
- geschützte Fläche

- Landkreisgrenze
- Hegegemeinschaftsgrenze

N

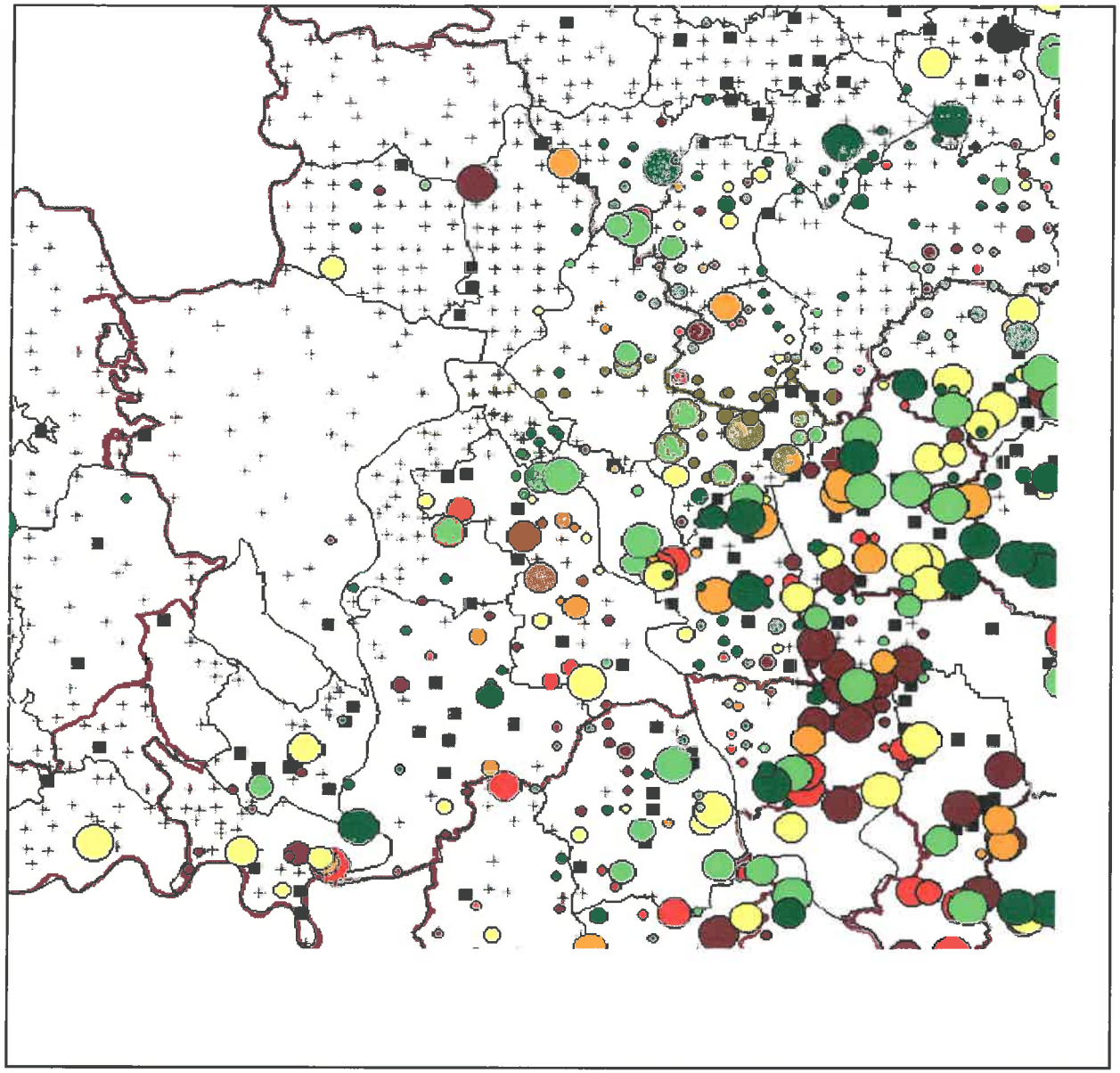

Verjüngungsinventur 2018

Landkreis
Main-Spessart

Leittriebverbiss
Edellaubholz

(Pflanzen ab 20 cm Höhe
bis zur maximalen Verbisshöhe)

Legende

Leittriebverbiss

- 0 - 10 %
- 11 - 20 %
- 21 - 30 %
- 31 - 40 %
- 41 - 50 %
- 51 - 60 %
- Baumartengruppe nicht vorhanden

Anzahl der aufgenommenen Pflanzen der Baumartengruppe

- 1 - 15
- 16 - 30
- 31 - 45
- 46 - 60
- 61 - 75
- geschützte Fläche

- Landkreisgrenze
- Hegegemeinschaftsgrenze

N

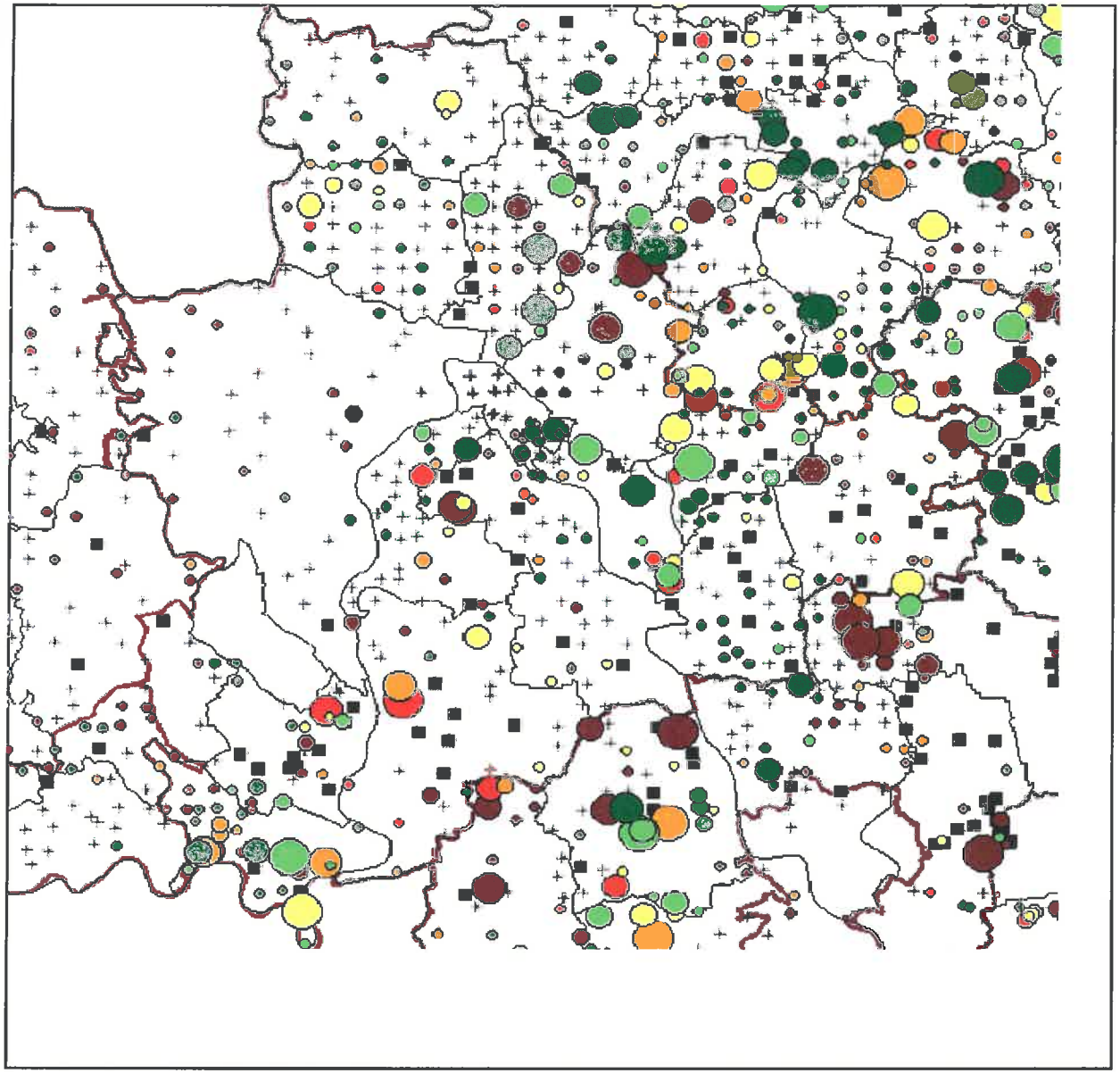

Verjüngungsinventur 2018

Landkreis
Main-Spessart

Leittriebverbiss
Sonstiges Laubholz

(Pflanzen ab 20 cm Höhe
bis zur maximalen Verbisshöhe)

Legende

Leittriebverbiss

- 0 - 10 %
- 11 - 20 %
- 21 - 30 %
- 31 - 40 %
- 41 - 50 %
- 51 - 60 %
- Baumartengruppe nicht vorhanden

Anzahl der aufgenommenen Pflanzen der Baumartengruppe

- 1 - 15
- 16 - 30
- 31 - 45
- 46 - 60
- 61 - 75
- geschützte Fläche

- Landkreisgrenze
- Hegegemeinschaftsgrenze

N

Anteile der Baumartengruppen in den verschiedenen Höhenstufen
Verteilung der Pflanzen ab 20 Zentimeter bis zur maximalen Verbisshöhe auf drei Höhenstufen
Hegegemeinschaft Nr. 653 Karlstadt (Landkreis Main-Spessart)

2018

Baumartengruppe	Aufgenommene Pflanzen insgesamt						Pflanzen ohne Verbiss und ohne Fegeschaden						Pflanzen mit Verbiss und/oder Fegeschaden					
	20 - 49,9 cm		50 - 79,9 cm		80 cm - max. Verbisshöhe		20 - 49,9 cm		50 - 79,9 cm		80 cm - max. Verbisshöhe		20 - 49,9 cm		50 - 79,9 cm		80 cm - max. Verbisshöhe	
	Anzahl	*Anteil (%)*	Anzahl	*Anteil (%)*	Anzahl	*Anteil (%)*	Anzahl	*Anteil (%)*	Anzahl	*Anteil (%)*	Anzahl	*Anteil (%)*	Anzahl	*Anteil (%)*	Anzahl	*Anteil (%)*	Anzahl	*Anteil (%)*
Fichte	0	*0*	0	*0*	0	*0*	0	*0*	0	*0*	0	*0*	0	*0*	0	*0*	0	*0*
Tanne	0	*0*	0	*0*	0	*0*	0	*0*	0	*0*	0	*0*	0	*0*	0	*0*	0	*0*
Kiefer	0	*0*	0	*0*	0	*0*	0	*0*	0	*0*	0	*0*	0	*0*	0	*0*	0	*0*
Sonstiges Nadelholz	0	*0*	0	*0*	0	*0*	0	*0*	0	*0*	0	*0*	0	*0*	0	*0*	0	*0*
Nadelholz gesamt	0	*0*	0	*0*	0	*0*	0	*0*	0	*0*	0	*0*	0	*0*	0	*0*	0	*0*
Buche	232	*33,9*	152	*46,9*	161	*60,5*	85	*36,6*	57	*37,5*	83	*51,6*	147	*63,4*	95	*62,5*	78	*48,4*
Eiche	53	*7,7*	3	*0,9*	0	*0*	24	*45,3*	3	*100*	0	*0*	29	*54,7*	0	*0*	0	*0*
Edellaubholz	233	*34*	102	*31,5*	70	*26,3*	113	*48,5*	24	*23,5*	27	*38,6*	120	*51,5*	78	*76,5*	43	*61,4*
Sonstiges Laubholz	167	*24,4*	67	*20,7*	35	*13,2*	63	*37,7*	20	*29,9*	9	*25,7*	104	*62,3*	47	*70,1*	26	*74,3*
Laubholz gesamt	685	*100*	324	*100*	266	*100*	285	*41,6*	104	*32,1*	119	*44,7*	400	*58,4*	220	*67,9*	147	*55,3*
Alle Baumarten	685	*100*	324	*100*	266	*100*	285	*41,6*	104	*32,1*	119	*44,7*	400	*58,4*	220	*67,9*	147	*55,3*

Anteile der Baumartengruppen in den verschiedenen Höhenstufen
Hegegemeinschaft Nr. 653 Karlstadt (Landkreis Main-Spessart)

2018

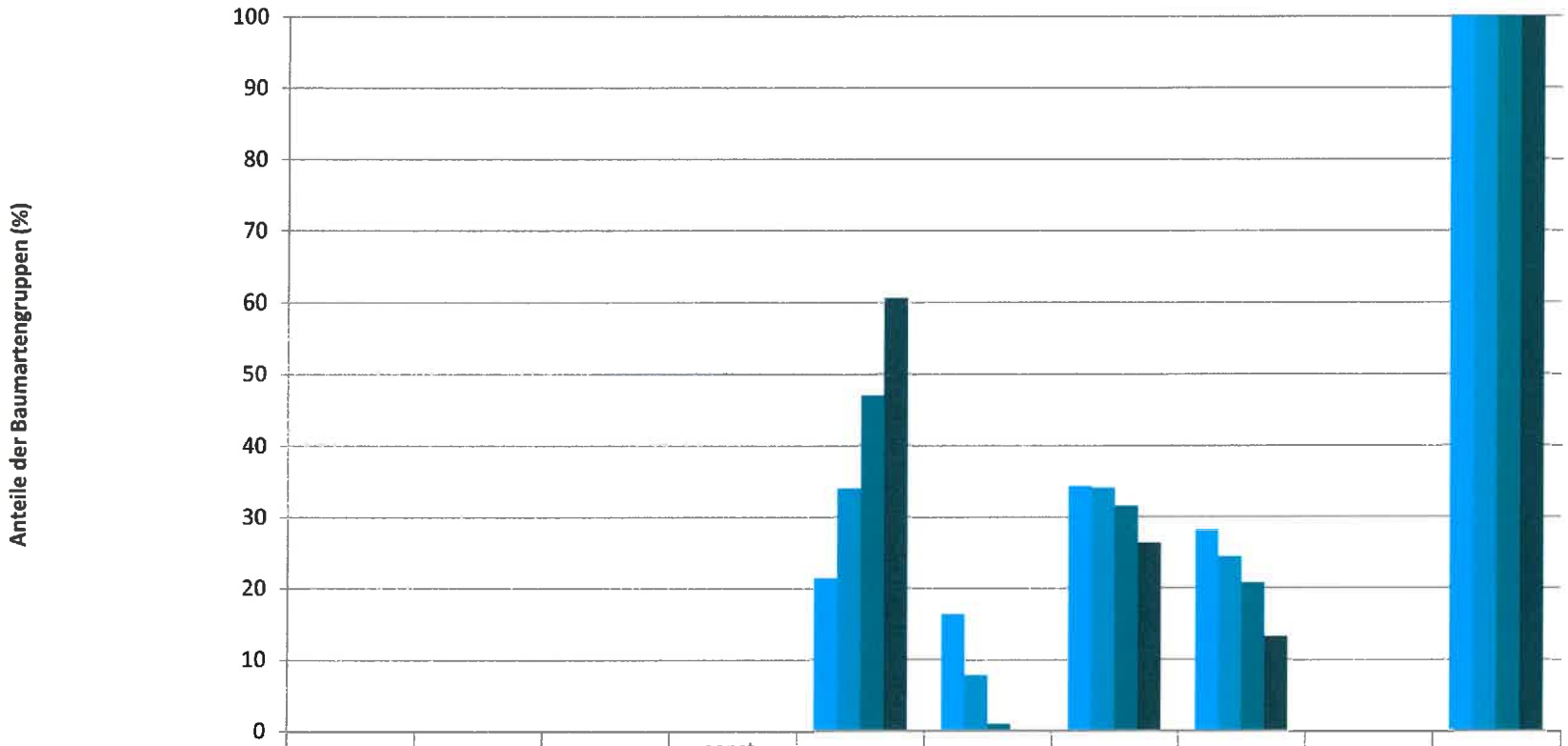

	Fichte	Tanne	Kiefer	sonst. Nadel-bäume	Buche	Eiche	Edellaub-bäume	sonst. Laubbäume	Nadel-bäume	Laubbäume
< 20 cm	0,0	0,0	0,0	0,0	21,3	16,3	34,2	28,2	0,0	100,0
20 - 49,9 cm	0,0	0,0	0,0	0,0	33,9	7,7	34,0	24,4	0,0	100,0
50 - 79,9 cm	0,0	0,0	0,0	0,0	46,9	0,9	31,5	20,7	0,0	100,0
80 cm - max.Verbisshöhe	0,0	0,0	0,0	0,0	60,5	0,0	26,3	13,2	0,0	100,0

Baumartengruppe

Hochgerechnete Pflanzendichten (Individuen je Hektar) der Baumartengruppen
Verjüngungspflanzen ab 20 Zentimeter Höhe bis zur maximalen Verbisshöhe
Hegegemeinschaft Nr. 653 Karlstadt (Landkreis Main-Spessart)

2018

Baumartengruppe	Pflanzen insgesamt				Pflanzen ohne Verbiss und ohne Fegeschaden				Pflanzen mit Verbiss und/oder Fegeschaden			
	Individuen je Hektar				*Individuen je Hektar*				*Individuen je Hektar*			
	arithmet. Mittel	*Median*	*minimale Dichte*	*maximale Dichte*	*arithmet. Mittel*	*Median*	*minimale Dichte*	*maximale Dichte*	*arithmet. Mittel*	*Median*	*minimale Dichte*	*maximale Dichte*
Fichte	0	0	0	0	0	0	0	0	0	0	0	0
Tanne	0	0	0	0	0	0	0	0	0	0	0	0
Kiefer	0	0	0	0	0	0	0	0	0	0	0	0
Sonst. Nadelholz	0	0	0	0	0	0	0	0	0	0	0	0
Nadelholz gesamt	0	0	0	0	0	0	0	0	0	0	0	0
Buche	23913	17011	153	92681	10675	5271	153	74144	13237	9099	0	57343
Eiche	6867	4827	153	26665	2986	3218	0	8421	3881	1609	0	18244
Edellaubholz	23013	9640	1609	100512	8033	4743	0	28447	14980	5617	1609	72065
Sonst. Laubholz	18626	8538	396	75785	6587	1428	0	39296	12039	5503	0	36489
Laubholz gesamt	54673	42855	11476	142234	21441	14042	2493	74144	33232	21473	6426	108098
Alle Baumarten	54673	42855	11476	142234	21441	14042	2493	74144	33232	21473	6426	108098

Bei der Beurteilung der hochgerechneten durchschnittlichen Pflanzendichten in der Hegegemeinschaft ist unbedingt zu beachten, dass die arithmetischen Mittel durch einzelne sehr individuenreiche Naturverjüngungsflächen (mit über 10.000 Pflanzen je Hektar) stark angehoben werden, während individuenärmere Verjüngungsflächen kaum ins Gewicht fallen. Der Median stellt dagegen die Mitte der errechneten Pflanzendichten der einzelnen Verjüngungsflächen dar, auf denen die Baumartengruppe vorkommt. Minimale bzw. maximale Dichte sind die hochgerechneten Pflanzendichten der Verjüngungsflächen, auf denen die Baumartengruppe am wenigsten dicht bzw. am dichtesten vorkommt (Flächen ohne Vorkommen der Baumartengruppe sind dabei nicht berücksichtigt).
Außerdem gilt es zu beachten, dass bei der Verjüngungsinventur zum Forstlichen Gutachten nur Verjüngungsflächen erfasst werden, die mindestens 1.300 Pflanzen je Hektar der Höhenstufe „Ab 20 Zentimeter bis zur maximalen Verbisshöhe" aufweisen. Spärlicher verjüngte Flächen werden nicht erfasst.

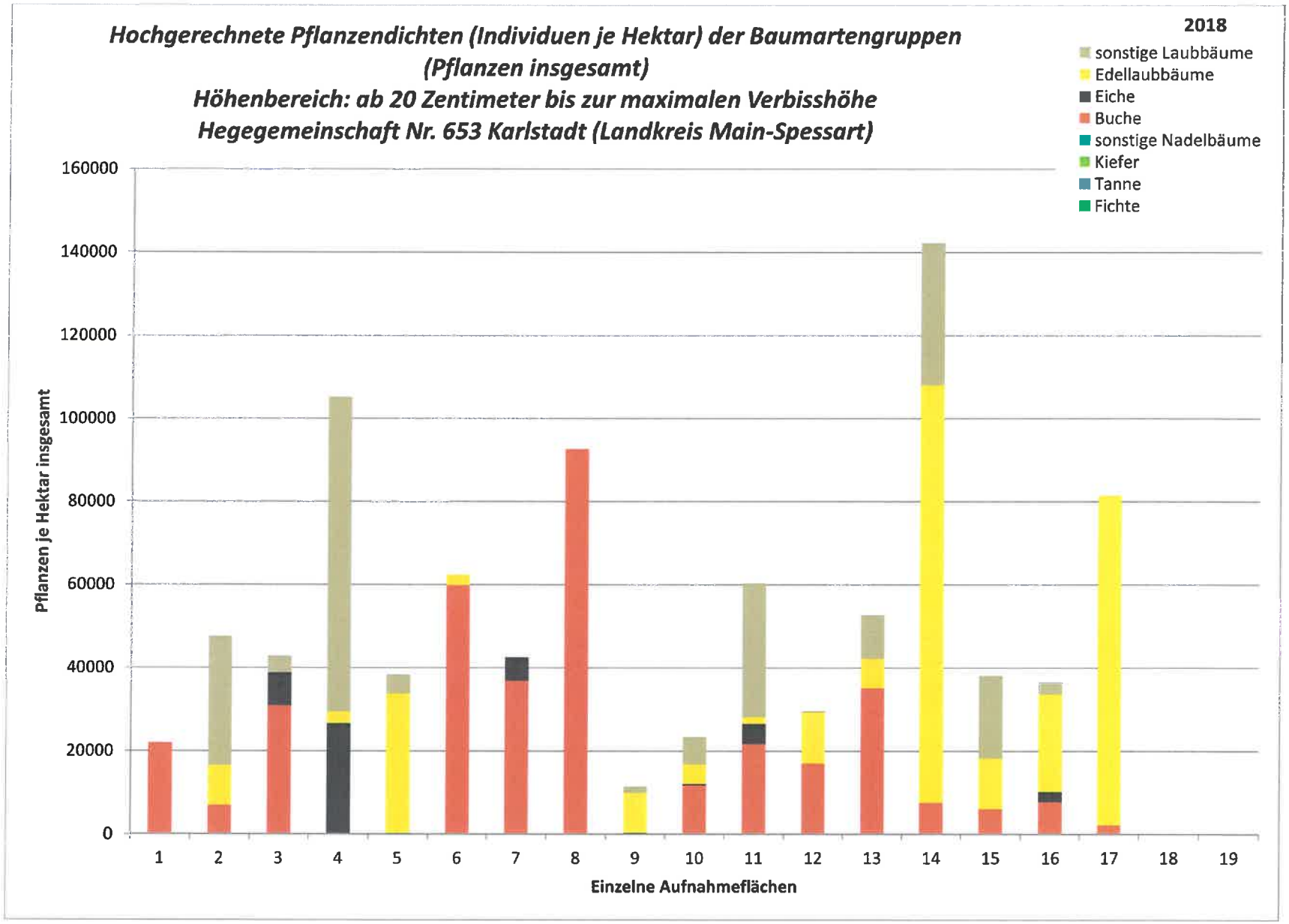
Hochgerechnete Pflanzendichten (Individuen je Hektar) der Baumartengruppen
(Pflanzen insgesamt)
Höhenbereich: ab 20 Zentimeter bis zur maximalen Verbisshöhe
Hegegemeinschaft Nr. 653 Karlstadt (Landkreis Main-Spessart)
2018
sonstige Laubbäume
Edellaubbäume
Eiche
Buche
sonstige Nadelbäume
Kiefer
Tanne
Fichte
Pflanzen je Hektar insgesamt
160000
140000
120000
100000
80000
60000
40000
20000
0
1
2
3
4
5
6
7
8
9
10
11
12
13
14
15
16
17
18
19
Einzelne Aufnahmeflächen

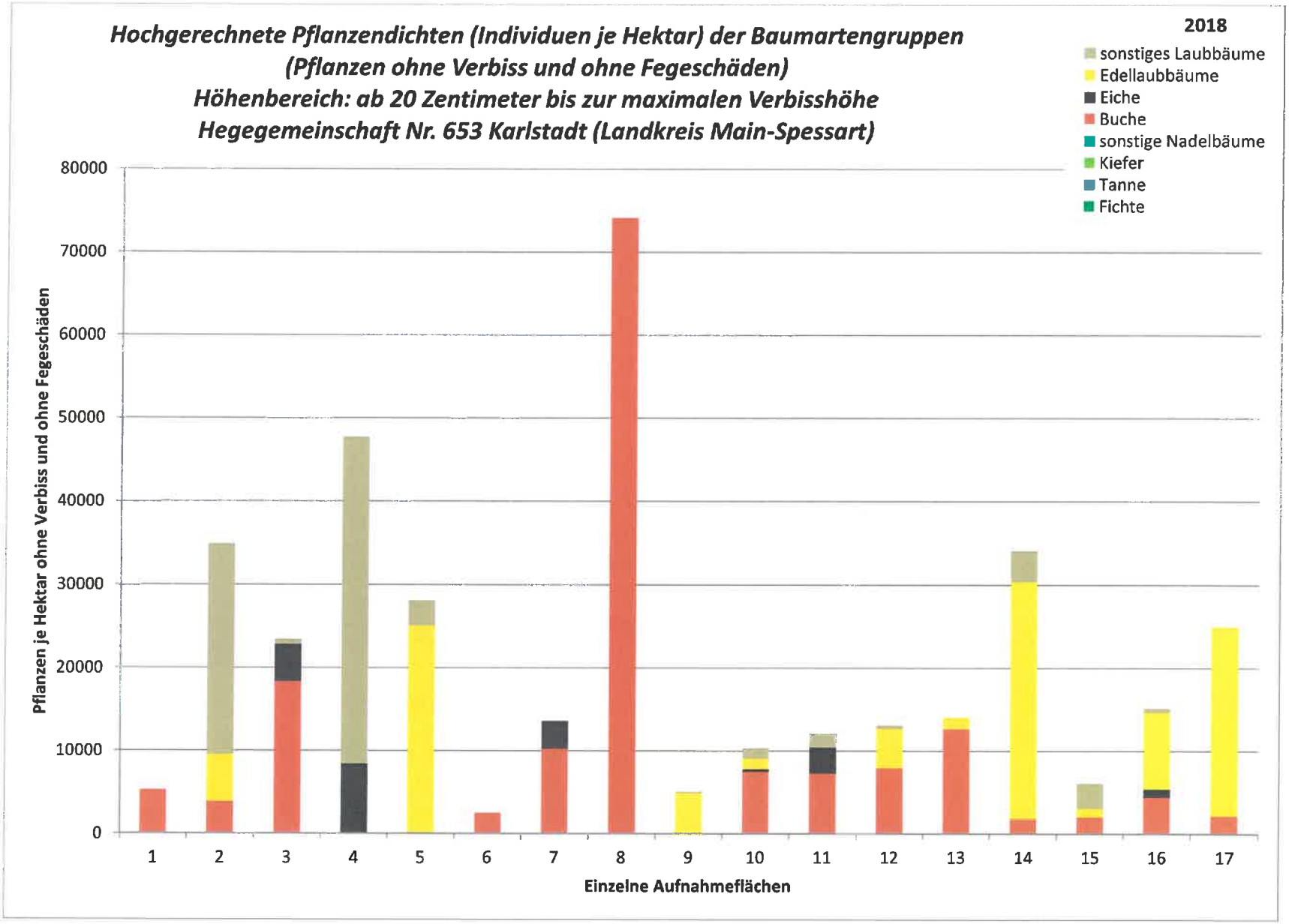
Hochgerechnete Pflanzendichten (Individuen je Hektar) der Baumartengruppen
(Pflanzen ohne Verbiss und ohne Fegeschäden)
Höhenbereich: ab 20 Zentimeter bis zur maximalen Verbisshöhe
Hegegemeinschaft Nr. 653 Karlstadt (Landkreis Main-Spessart)
2018
sonstiges Laubbäume
Edellaubbäume
Eiche
Buche
sonstige Nadelbäume
Kiefer
Tanne
Fichte
Pflanzen je Hektar ohne Verbiss und ohne Fegeschäden
80000
70000
60000
50000
40000
30000
20000
10000
0
1
2
3
4
5
6
7
8
9
10
11
12
13
14
15
16
17
Einzelne Aufnahmeflächen

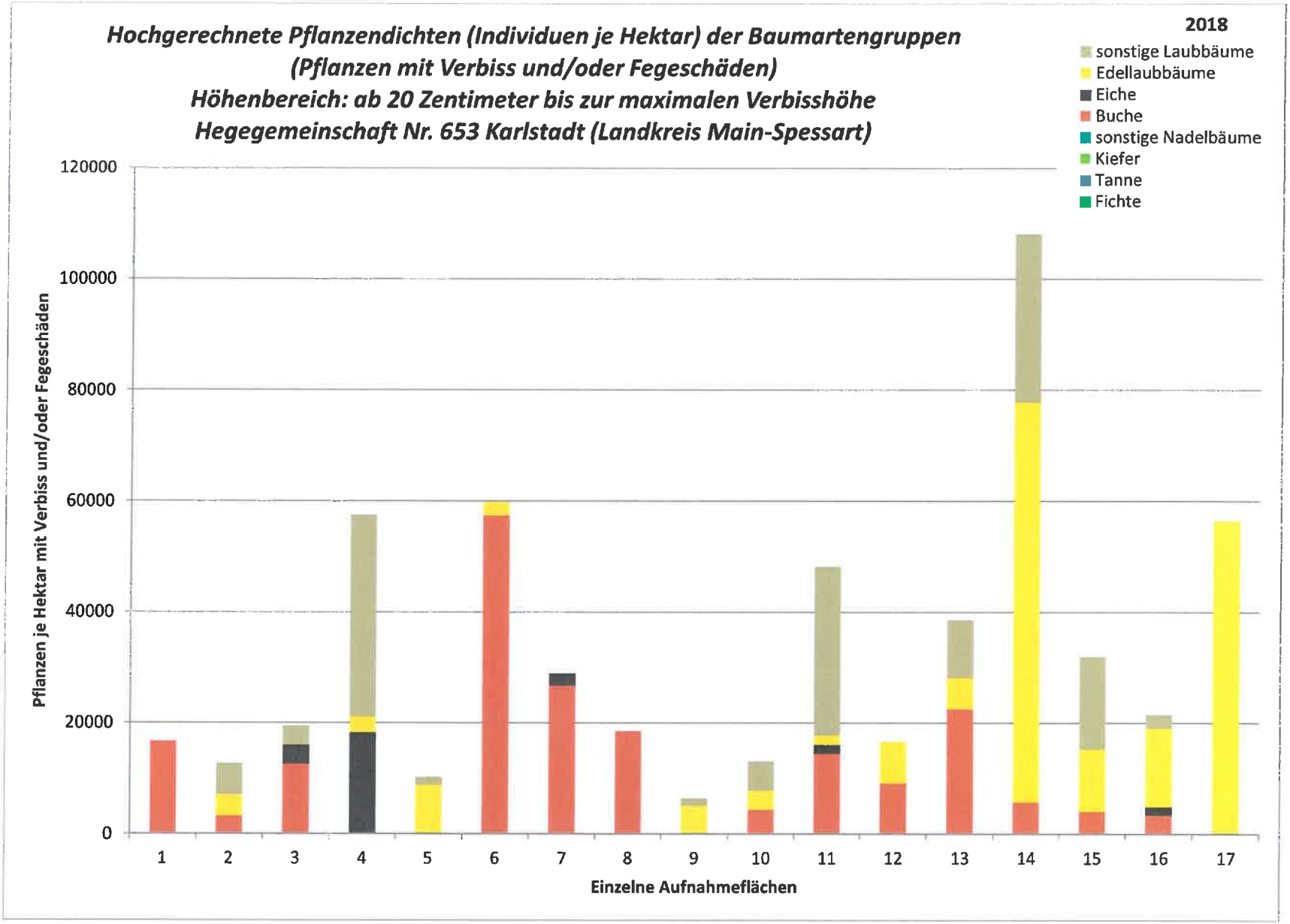
Hochgerechnete Pflanzendichten (Individuen je Hektar) der Baumartengruppen
(Pflanzen mit Verbiss und/oder Fegeschäden)
Höhenbereich: ab 20 Zentimeter bis zur maximalen Verbisshöhe
Hegegemeinschaft Nr. 653 Karlstadt (Landkreis Main-Spessart)
2018
sonstige Laubbäume
Edellaubbäume
Eiche
Buche
sonstige Nadelbäume
Kiefer
Tanne
Fichte
Pflanzen je Hektar mit Verbiss und/oder Fegeschäden
120000
100000
80000
60000
40000
20000
0
1
2
3
4
5
6
7
8
9
10
11
12
13
14
15
16
17
Einzelne Aufnahmeflächen