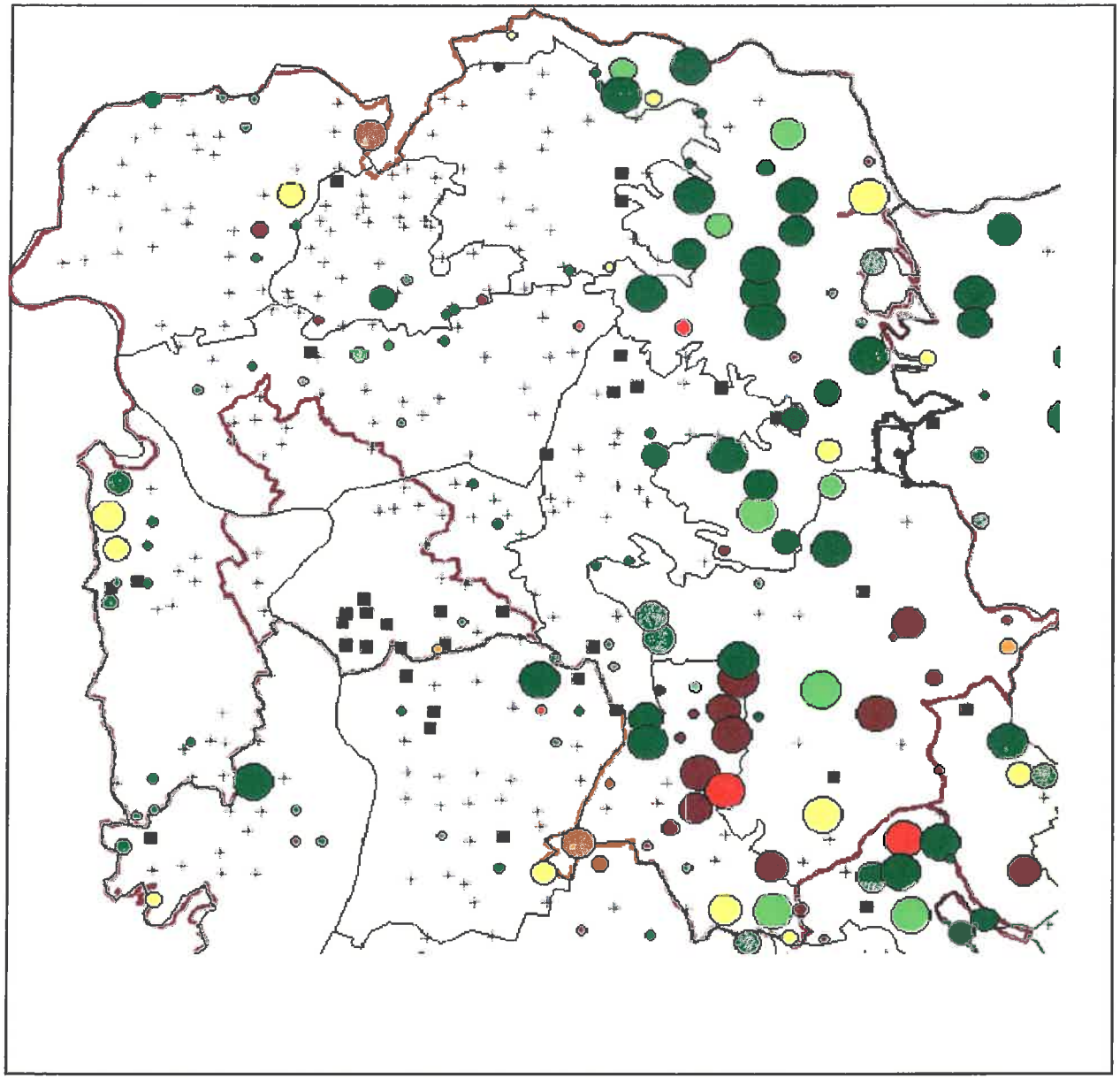

Verjüngungsinventur 2018

Landkreis
Aschaffenburg

Leittriebverbiss
Fichte

(Pflanzen ab 20 cm Höhe
bis zur maximalen Verbisshöhe)

Legende

Leittriebverbiss

- 0 - 5 %
- 6 - 10 %
- 11 - 15 %
- 16 - 20 %
- 21 - 25 %
- > 25 %
- Baumartengruppe nicht vorhanden

Anzahl der aufgenommenen Pflanzen der Baumartengruppe

- 1 - 15
- 16 - 30
- 31 - 45
- 46 - 60
- 61 - 75
- geschützte Fläche

- Landkreisgrenze
- Hegegemeinschaftsgrenze

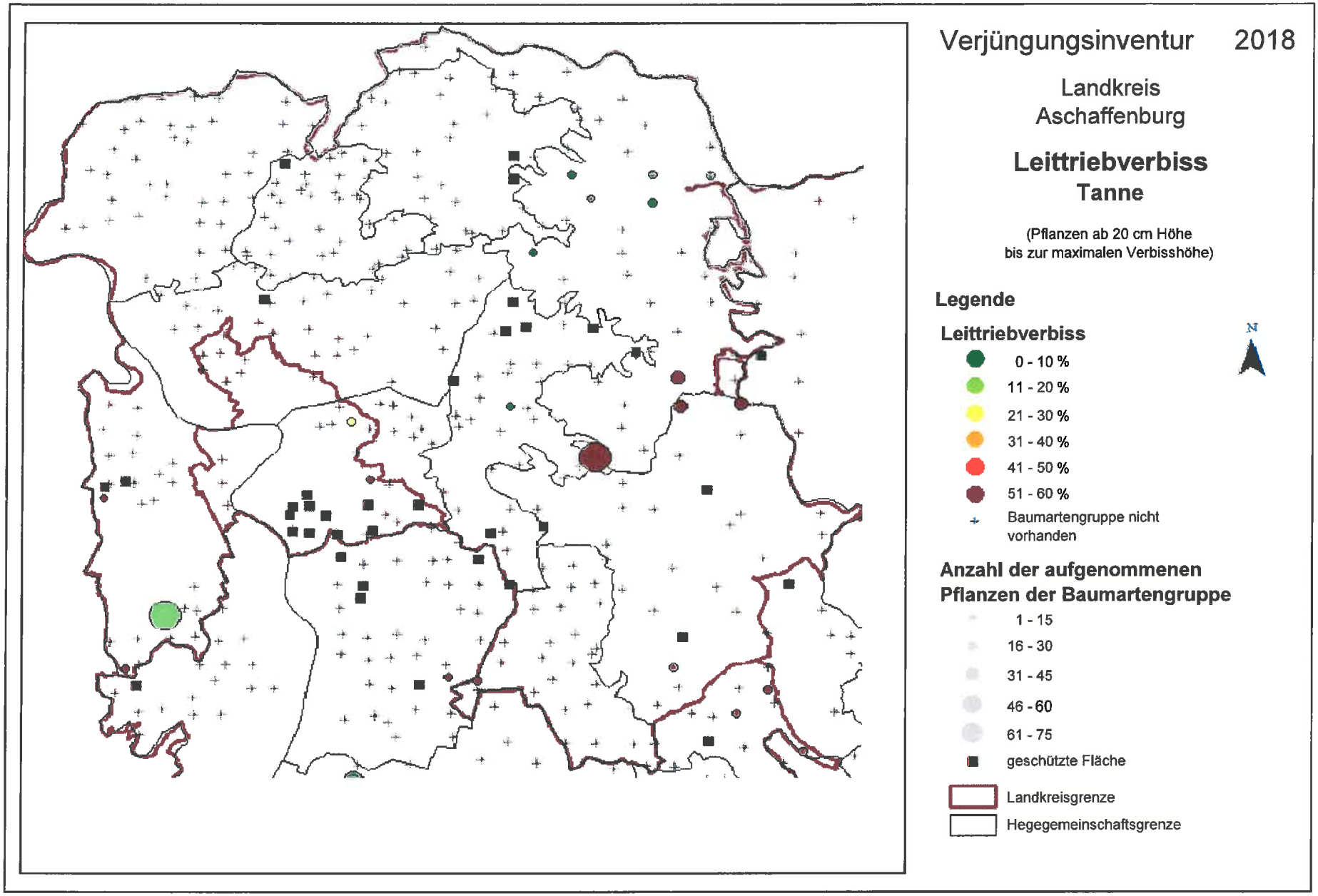
Verjüngungsinventur 2018
Landkreis
Aschaffenburg
Leittriebverbiss
Tanne
(Pflanzen ab 20 cm Höhe
bis zur maximalen Verbisshöhe)
Legende
Leittriebverbiss
0 - 10 %
11 - 20 %
21 - 30 %
31 - 40 %
41 - 50 %
51 - 60 %
Baumartengruppe nicht vorhanden
Anzahl der aufgenommenen Pflanzen der Baumartengruppe
1 - 15
16 - 30
31 - 45
46 - 60
61 - 75
geschützte Fläche
Landkreisgrenze
Hegegemeinschaftsgrenze
N

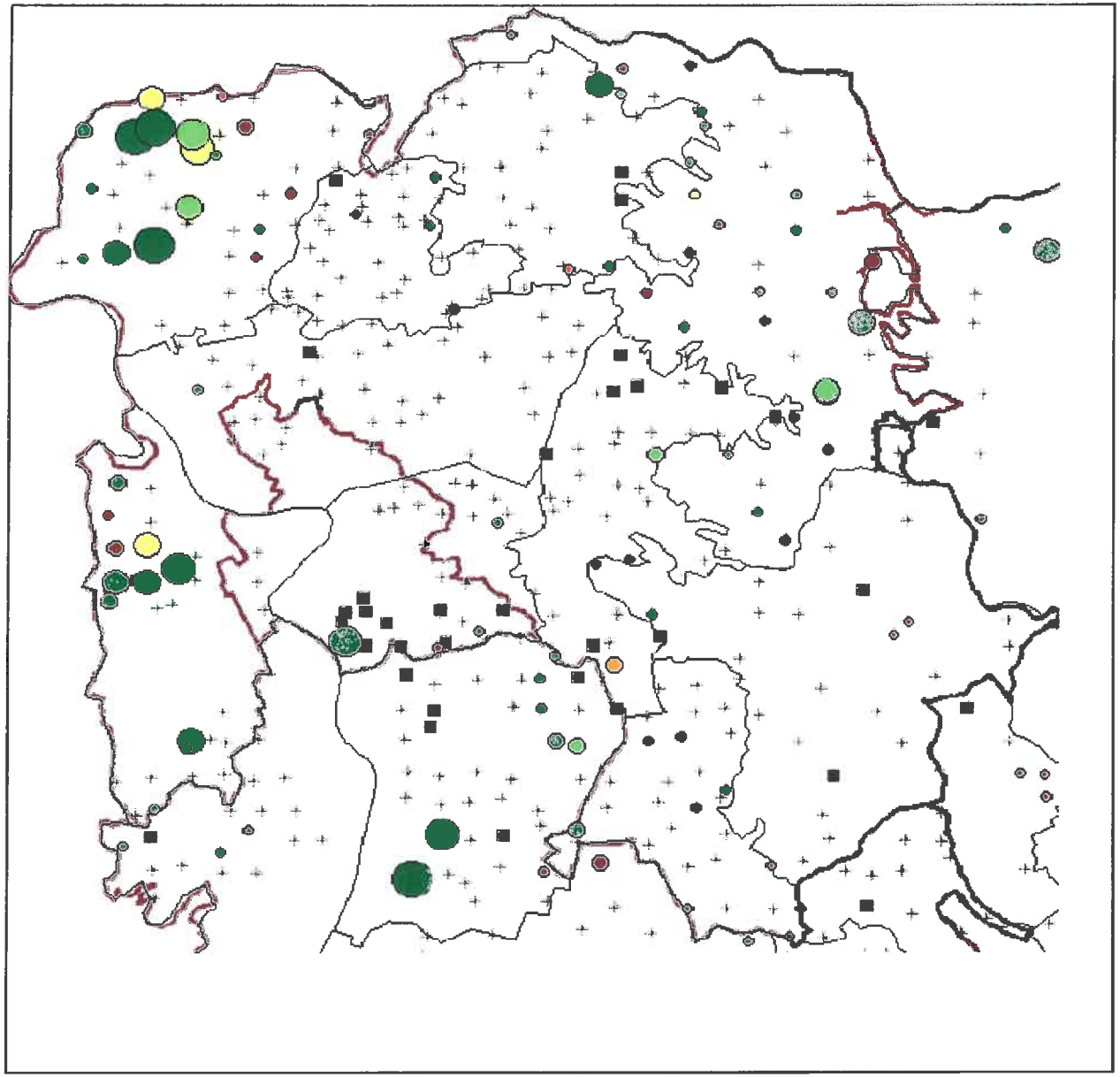

Verjüngungsinventur 2018

Landkreis
Aschaffenburg

Leittriebverbiss
Kiefer

(Pflanzen ab 20 cm Höhe
bis zur maximalen Verbisshöhe)

Legende

Leittriebverbiss

- 0 - 5 %
- 6 - 10 %
- 11 - 15 %
- 16 - 20 %
- 21 - 25 %
- > 25 %
- Baumartengruppe nicht vorhanden

Anzahl der aufgenommenen Pflanzen der Baumartengruppe

- 1 - 15
- 16 - 30
- 31 - 45
- 46 - 60
- 61 - 75
- geschützte Fläche

- Landkreisgrenze
- Hegegemeinschaftsgrenze

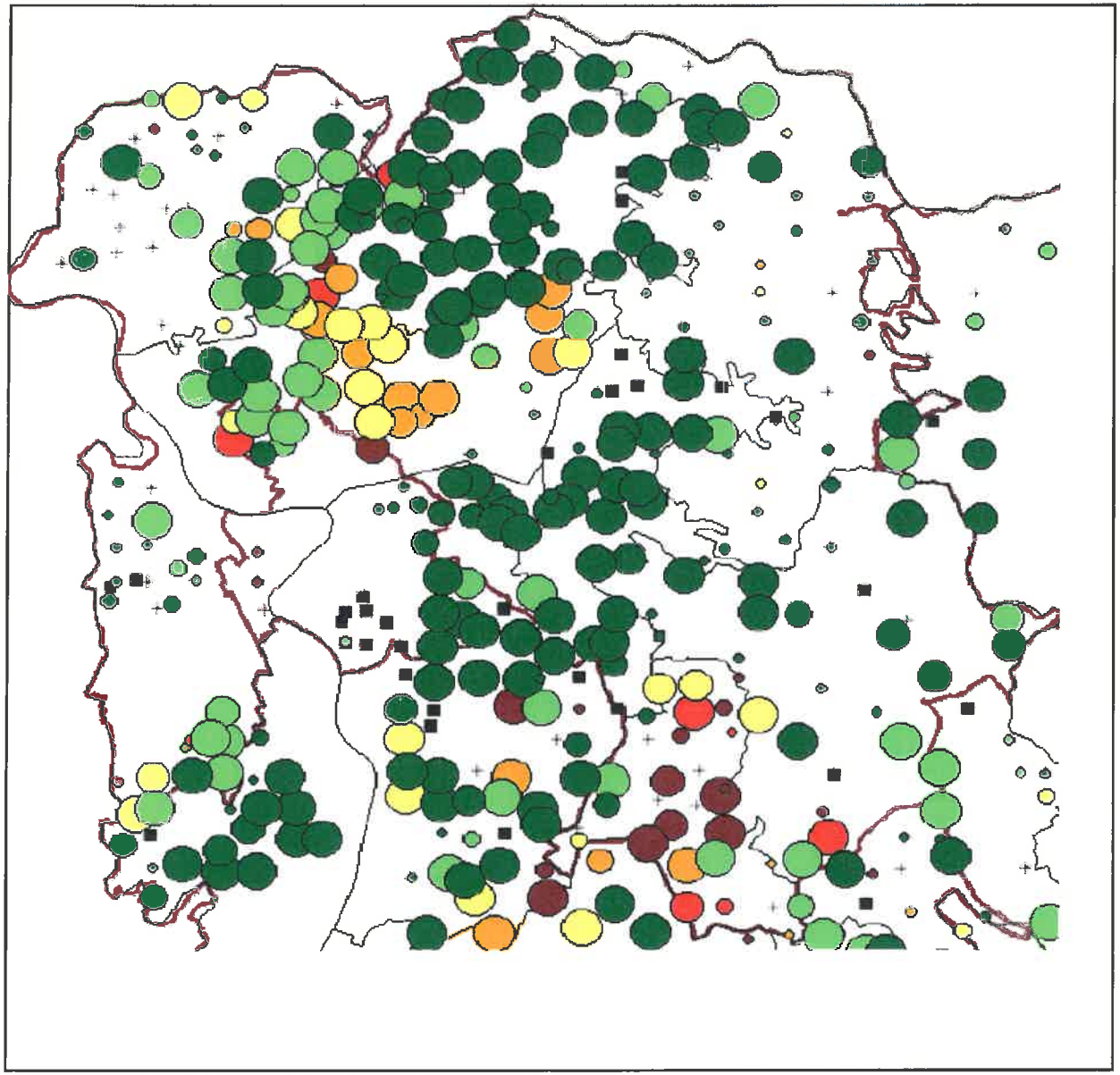

Verjüngungsinventur 2018

Landkreis
Aschaffenburg

Leittriebverbiss
Buche

(Pflanzen ab 20 cm Höhe
bis zur maximalen Verbisshöhe)

Legende

Leittriebverbiss

- 0 - 10 %
- 11 - 20 %
- 21 - 30 %
- 31 - 40 %
- 41 - 50 %
- 51 - 60 %
- Baumartengruppe nicht vorhanden

Anzahl der aufgenommenen Pflanzen der Baumartengruppe

- 1 - 15
- 16 - 30
- 31 - 45
- 46 - 60
- 61 - 75
- geschützte Fläche

- Landkreisgrenze
- Hegegemeinschaftsgrenze

N

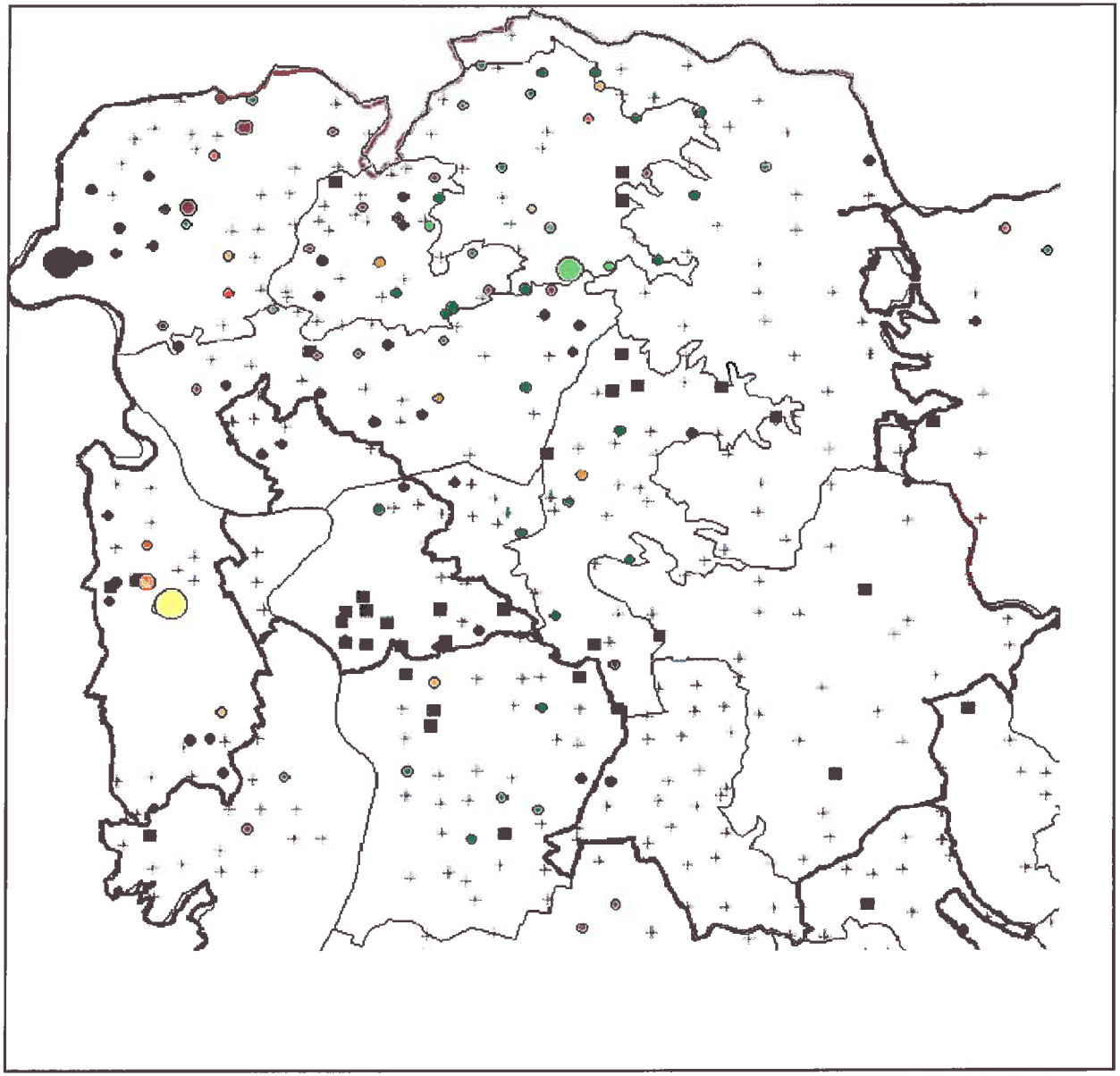

Verjüngungsinventur 2018

Landkreis
Aschaffenburg

Leittriebverbiss
Eiche

(Pflanzen ab 20 cm Höhe
bis zur maximalen Verbisshöhe)

Legende

Leittriebverbiss

- 0 - 10 %
- 11 - 20 %
- 21 - 30 %
- 31 - 40 %
- 41 - 50 %
- 51 - 60 %
- Baumartengruppe nicht vorhanden

Anzahl der aufgenommenen Pflanzen der Baumartengruppe

- 1 - 15
- 16 - 30
- 31 - 45
- 46 - 60
- 61 - 75
- geschützte Fläche

- Landkreisgrenze
- Hegegemeinschaftsgrenze

N

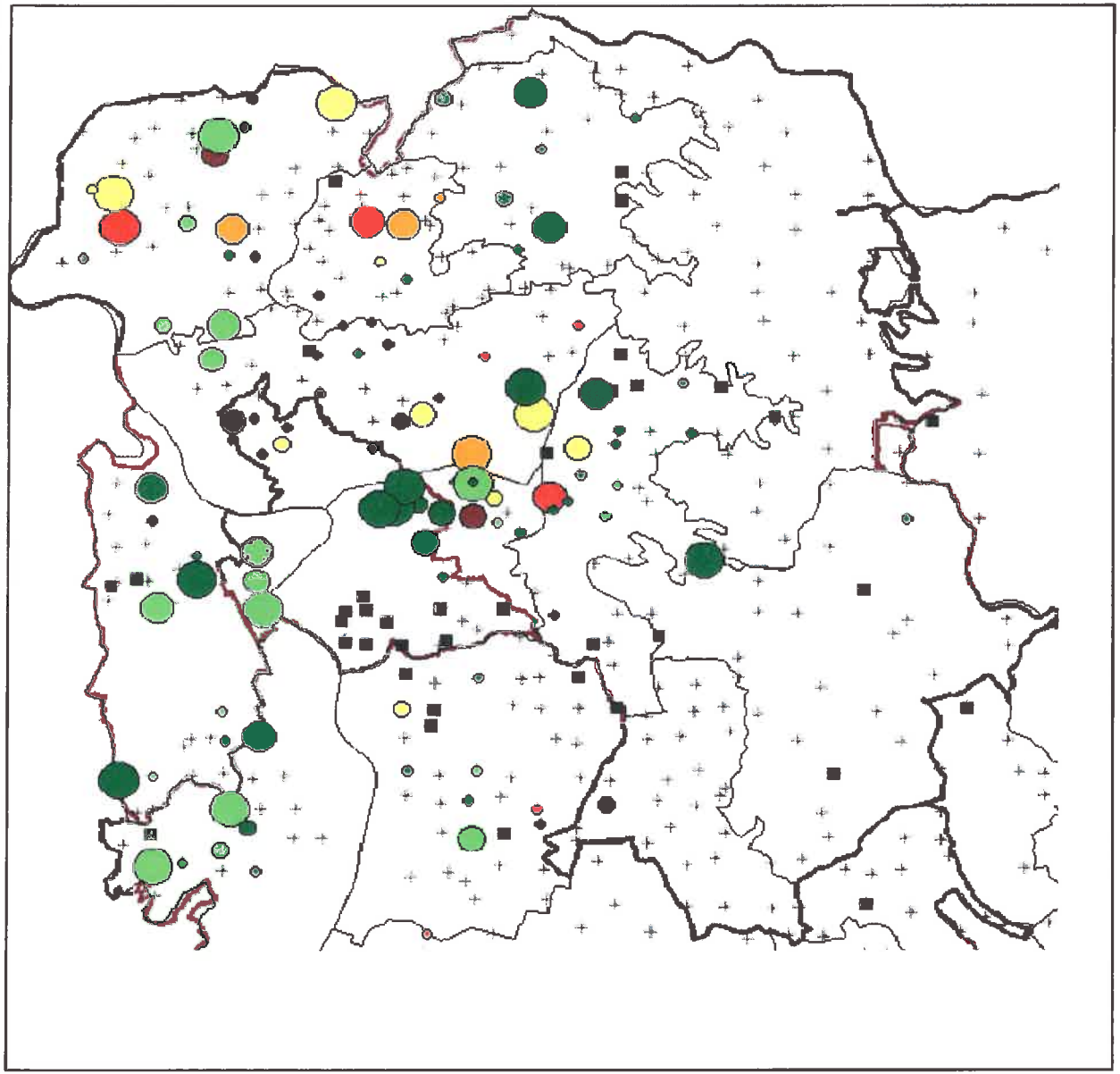

Verjüngungsinventur 2018

Landkreis
Aschaffenburg

Leittriebverbiss
Edellaubholz

(Pflanzen ab 20 cm Höhe
bis zur maximalen Verbisshöhe)

Legende

Leittriebverbiss

- 0 - 10 %
- 11 - 20 %
- 21 - 30 %
- 31 - 40 %
- 41 - 50 %
- 51 - 60 %
- Baumartengruppe nicht vorhanden

Anzahl der aufgenommenen Pflanzen der Baumartengruppe

- 1 - 15
- 16 - 30
- 31 - 45
- 46 - 60
- 61 - 75
- geschützte Fläche

- Landkreisgrenze
- Hegegemeinschaftsgrenze

N

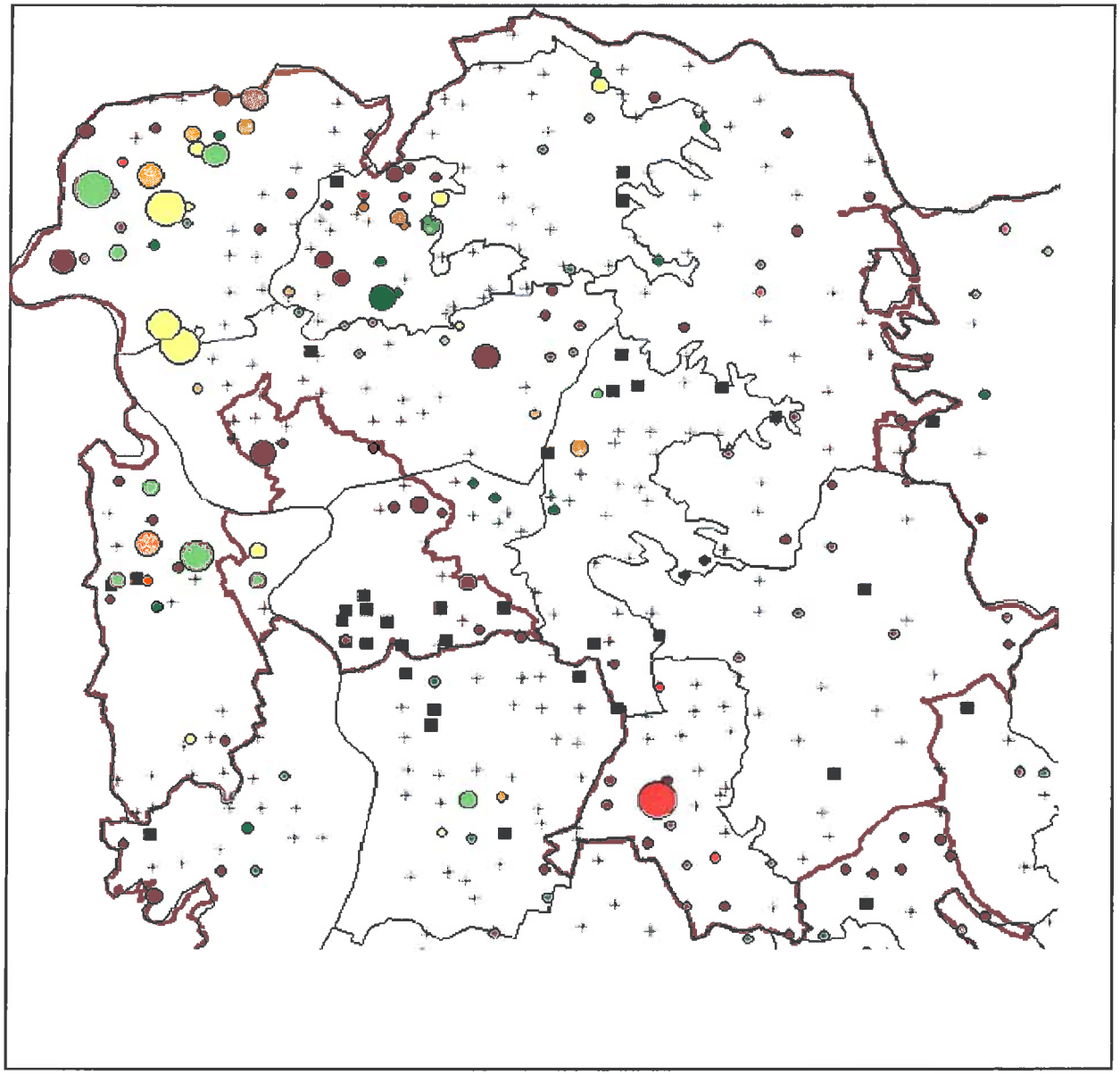

Verjüngungsinventur 2018

Landkreis
Aschaffenburg

Leittriebverbiss
Sonstiges Laubholz

(Pflanzen ab 20 cm Höhe
bis zur maximalen Verbisshöhe)

Legende

Leittriebverbiss

- 0 - 10 %
- 11 - 20 %
- 21 - 30 %
- 31 - 40 %
- 41 - 50 %
- 51 - 60 %
- Baumartengruppe nicht vorhanden

Anzahl der aufgenommenen Pflanzen der Baumartengruppe

- 1 - 15
- 16 - 30
- 31 - 45
- 46 - 60
- 61 - 75
- geschützte Fläche

- Landkreisgrenze
- Hegegemeinschaftsgrenze

N

Anteile der Baumartengruppen in den verschiedenen Höhenstufen

2018

Verteilung der Pflanzen ab 20 Zentimeter bis zur maximalen Verbisshöhe auf drei Höhenstufen

Hegegemeinschaft Nr. 571 Forstamt Heigenbrücken (Landkreis Aschaffenburg)

Baumartengruppe	Aufgenommene Pflanzen insgesamt						Pflanzen ohne Verbiss und ohne Fegeschaden						Pflanzen mit Verbiss und/oder Fegeschaden					
	20 - 49,9 cm		50 - 79,9 cm		80 cm - max. Verbisshöhe		20 - 49,9 cm		50 - 79,9 cm		80 cm - max. Verbisshöhe		20 - 49,9 cm		50 - 79,9 cm		80 cm - max. Verbisshöhe	
	Anzahl	*Anteil (%)*	Anzahl	*Anteil (%)*	Anzahl	*Anteil (%)*	Anzahl	*Anteil (%)*	Anzahl	*Anteil (%)*	Anzahl	*Anteil (%)*	Anzahl	*Anteil (%)*	Anzahl	*Anteil (%)*	Anzahl	*Anteil (%)*
Fichte	876	*53,5*	280	*36,7*	201	*26,8*	765	*87,3*	241	*86,1*	178	*88,6*	111	*12,7*	39	*13,9*	23	*11,4*
Tanne	94	*5,7*	12	*1,6*	8	*1,1*	4	*4,3*	1	*8,3*	1	*12,5*	90	*95,7*	11	*91,7*	7	*87,5*
Kiefer	86	*5,3*	52	*6,8*	69	*9,2*	63	*73,3*	38	*73,1*	45	*65,2*	23	*26,7*	14	*26,9*	24	*34,8*
Sonstiges Nadelholz	123	*7,5*	70	*9,2*	68	*9,1*	100	*81,3*	60	*85,7*	54	*79,4*	23	*18,7*	10	*14,3*	14	*20,6*
Nadelholz gesamt	1179	*72*	414	*54,3*	346	*46,1*	932	*79,1*	340	*82,1*	278	*80,3*	247	*20,9*	74	*17,9*	68	*19,7*
Buche	410	*25*	331	*43,4*	384	*51,1*	347	*84,6*	272	*82,2*	321	*83,6*	63	*15,4*	59	*17,8*	63	*16,4*
Eiche	9	*0,5*	4	*0,5*	1	*0,1*	2	*22,2*	0	*0*	0	*0*	7	*77,8*	4	*100*	1	*100*
Edellaubholz	2	*0,1*	6	*0,8*	4	*0,5*	1	*50*	3	*50*	3	*75*	1	*50*	3	*50*	1	*25*
Sonstiges Laubholz	37	*2,3*	7	*0,9*	16	*2,1*	4	*10,8*	0	*0*	3	*18,8*	33	*89,2*	7	*100*	13	*81,2*
Laubholz gesamt	458	*28*	348	*45,7*	405	*53,9*	354	*77,3*	275	*79*	327	*80,7*	104	*22,7*	73	*21*	78	*19,3*
Alle Baumarten	1637	*100*	762	*100*	751	*100*	1286	*78,6*	615	*80,7*	605	*80,6*	351	*21,4*	147	*19,3*	146	*19,4*

Anteile der Baumartengruppen in den verschiedenen Höhenstufen 2018
Hegegemeinschaft Nr. 571 Forstamt Heigenbrücken (Landkreis Aschaffenburg)

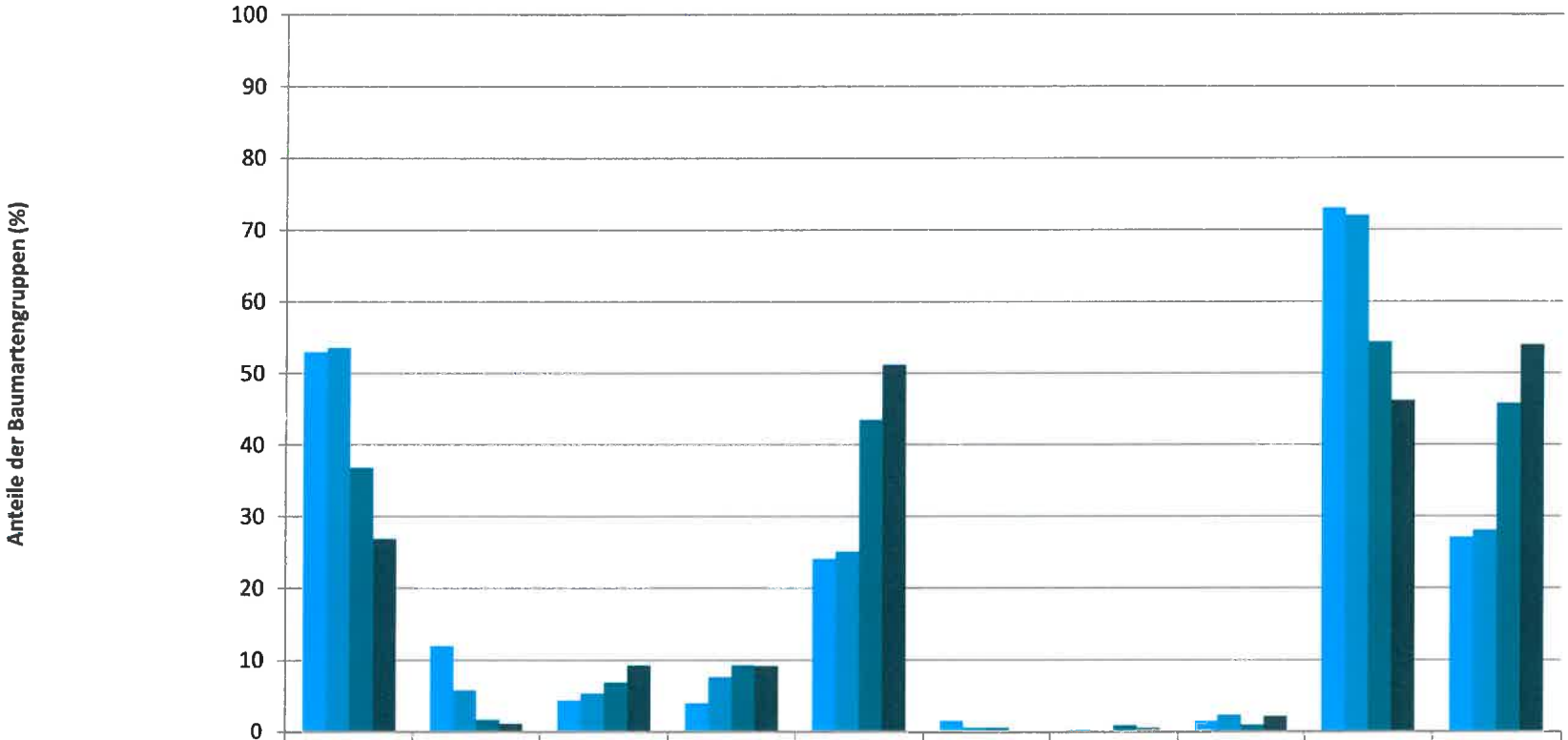

	Fichte	Tanne	Kiefer	sonst. Nadel-bäume	Buche	Eiche	Edellaub-bäume	sonst. Laubbäume	Nadel-bäume	Laubbäume
< 20 cm	52,9	11,9	4,3	3,9	24,0	1,4	0,2	1,4	73,0	27,0
20 - 49,9 cm	53,5	5,7	5,3	7,5	25,0	0,5	0,1	2,3	72,0	28,0
50 - 79,9 cm	36,7	1,6	6,8	9,2	43,4	0,5	0,8	0,9	54,3	45,7
80 cm - max.Verbisshöhe	26,8	1,1	9,2	9,1	51,1	0,1	0,5	2,1	46,1	53,9

Baumartengruppe

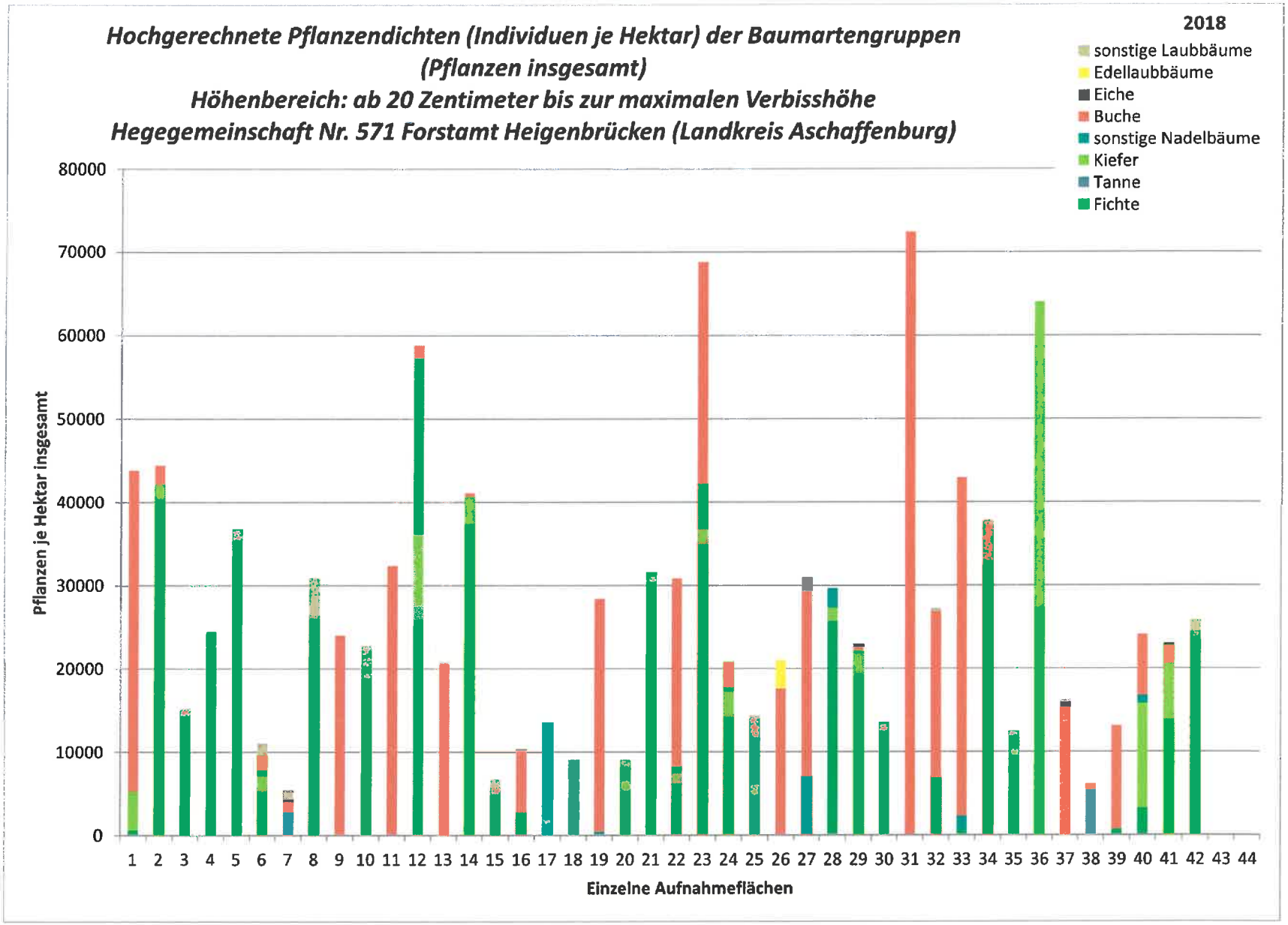
Hochgerechnete Pflanzendichten (Individuen je Hektar) der Baumartengruppen
(Pflanzen insgesamt)
Höhenbereich: ab 20 Zentimeter bis zur maximalen Verbisshöhe
Hegegemeinschaft Nr. 571 Forstamt Heigenbrücken (Landkreis Aschaffenburg)
2018
sonstige Laubbäume
Edellaubbäume
Eiche
Buche
sonstige Nadelbäume
Kiefer
Tanne
Fichte
Pflanzen je Hektar insgesamt
80000
70000
60000
50000
40000
30000
20000
10000
0
1 2 3 4 5 6 7 8 9 10 11 12 13 14 15 16 17 18 19 20 21 22 23 24 25 26 27 28 29 30 31 32 33 34 35 36 37 38 39 40 41 42 43 44
Einzelne Aufnahmeflächen

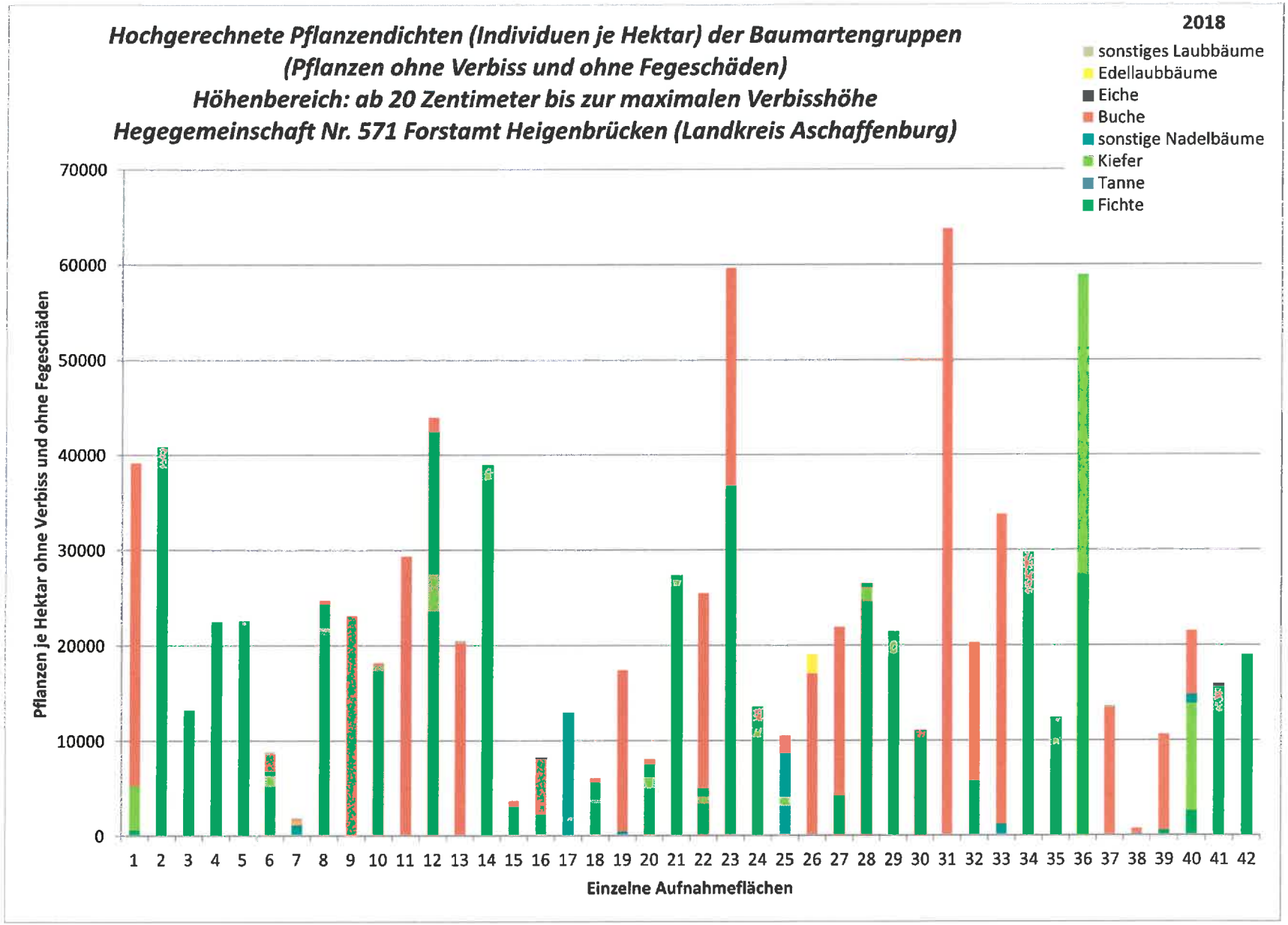
Hochgerechnete Pflanzendichten (Individuen je Hektar) der Baumartengruppen
(Pflanzen ohne Verbiss und ohne Fegeschäden)
Höhenbereich: ab 20 Zentimeter bis zur maximalen Verbisshöhe
Hegegemeinschaft Nr. 571 Forstamt Heigenbrücken (Landkreis Aschaffenburg)
2018
sonstiges Laubbäume
Edellaubbäume
Eiche
Buche
sonstige Nadelbäume
Kiefer
Tanne
Fichte
Pflanzen je Hektar ohne Verbiss und ohne Fegeschäden
0
10000
20000
30000
40000
50000
60000
70000
1 2 3 4 5 6 7 8 9 10 11 12 13 14 15 16 17 18 19 20 21 22 23 24 25 26 27 28 29 30 31 32 33 34 35 36 37 38 39 40 41 42
Einzelne Aufnahmeflächen

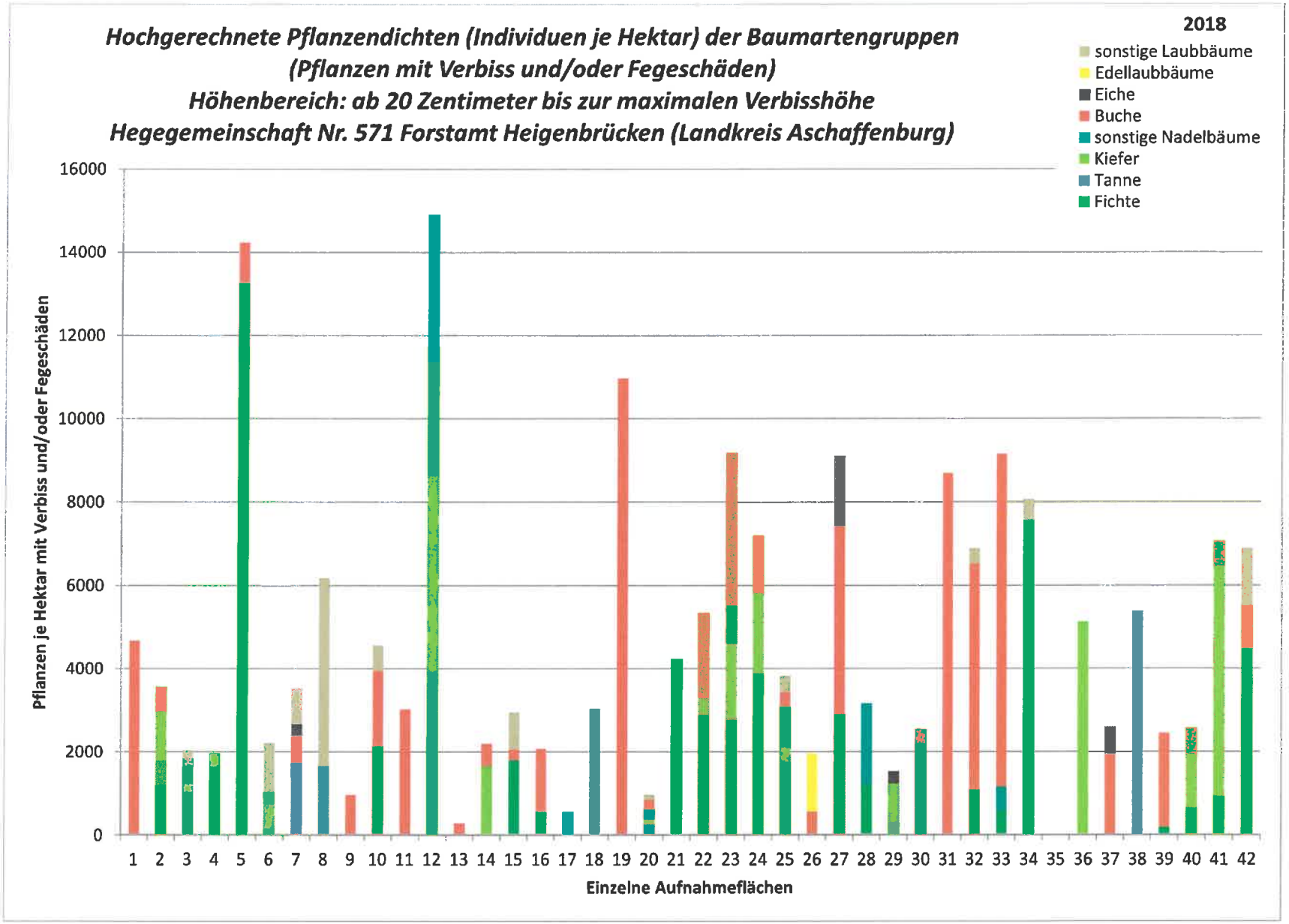
Hochgerechnete Pflanzendichten (Individuen je Hektar) der Baumartengruppen
(Pflanzen mit Verbiss und/oder Fegeschäden)
Höhenbereich: ab 20 Zentimeter bis zur maximalen Verbisshöhe
Hegegemeinschaft Nr. 571 Forstamt Heigenbrücken (Landkreis Aschaffenburg)
2018
sonstige Laubbäume
Edellaubbäume
Eiche
Buche
sonstige Nadelbäume
Kiefer
Tanne
Fichte
Pflanzen je Hektar mit Verbiss und/oder Fegeschäden
0
2000
4000
6000
8000
10000
12000
14000
16000
1 2 3 4 5 6 7 8 9 10 11 12 13 14 15 16 17 18 19 20 21 22 23 24 25 26 27 28 29 30 31 32 33 34 35 36 37 38 39 40 41 42
Einzelne Aufnahmeflächen

Hochgerechnete Pflanzendichten (Individuen je Hektar) der Baumartengruppen

2018

Verjüngungspflanzen ab 20 Zentimeter Höhe bis zur maximalen Verbisshöhe

Hegegemeinschaft Nr. 571 Forstamt Heigenbrücken (Landkreis Aschaffenburg)

Baumartengruppe	Pflanzen insgesamt				Pflanzen ohne Verbiss und ohne Fegeschaden				Pflanzen mit Verbiss und/oder Fegeschaden			
	Individuen je Hektar				*Individuen je Hektar*				*Individuen je Hektar*			
	arithmet. Mittel	*Median*	*minimale Dichte*	*maximale Dichte*	*arithmet. Mittel*	*Median*	*minimale Dichte*	*maximale Dichte*	*arithmet. Mittel*	*Median*	*minimale Dichte*	*maximale Dichte*
Fichte	*14233*	*10297*	*144*	*39703*	*12567*	*9477*	*0*	*38518*	*1666*	*1018*	*0*	*13256*
Tanne	*1581*	*1234*	*306*	*5134*	*154*	*0*	*0*	*654*	*1427*	*822*	*306*	*5052*
Kiefer	*4044*	*1578*	*121*	*36702*	*2905*	*956*	*0*	*31581*	*1139*	*382*	*0*	*5528*
Sonst. Nadelholz	*2864*	*1460*	*138*	*21180*	*2234*	*1051*	*0*	*14905*	*630*	*327*	*0*	*6276*
Nadelholz gesamt	*18885*	*13859*	*378*	*64015*	*15726*	*12251*	*163*	*58894*	*3159*	*2042*	*0*	*14905*
Buche	*11283*	*2295*	*327*	*72457*	*9523*	*1766*	*0*	*63762*	*1759*	*614*	*0*	*10969*
Eiche	*557*	*307*	*138*	*1654*	*74*	*0*	*0*	*307*	*483*	*297*	*0*	*1654*
Edellaubholz	*3354*	*3354*	*3354*	*3354*	*1956*	*1956*	*1956*	*1956*	*1397*	*1397*	*1397*	*1397*
Sonst. Laubholz	*926*	*504*	*120*	*4523*	*79*	*0*	*0*	*294*	*847*	*504*	*0*	*4523*
Laubholz gesamt	*11763*	*3040*	*327*	*72457*	*9611*	*1843*	*0*	*63762*	*2152*	*1158*	*0*	*10969*
Alle Baumarten	*27110*	*24048*	*5401*	*72457*	*22404*	*20405*	*733*	*63762*	*4706*	*3542*	*0*	*14905*

Bei der Beurteilung der hochgerechneten durchschnittlichen Pflanzendichten in der Hegegemeinschaft ist unbedingt zu beachten, dass die arithmetischen Mittel durch einzelne sehr individuenreiche Naturverjüngungsflächen (mit über 10.000 Pflanzen je Hektar) stark angehoben werden, während individuenärmere Verjüngungsflächen kaum ins Gewicht fallen. Der Median stellt dagegen die Mitte der errechneten Pflanzendichten der einzelnen Verjüngungsflächen dar, auf denen die Baumartengruppe vorkommt. Minimale bzw. maximale Dichte sind die hochgerechneten Pflanzendichten der Verjüngungsflächen, auf denen die Baumartengruppe am wenigsten dicht bzw. am dichtesten vorkommt (Flächen ohne Vorkommen der Baumartengruppe sind dabei nicht berücksichtigt).
Außerdem gilt es zu beachten, dass bei der Verjüngungsinventur zum Forstlichen Gutachten nur Verjüngungsflächen erfasst werden, die mindestens 1.300 Pflanzen je Hektar der Höhenstufe „Ab 20 Zentimeter bis zur maximalen Verbisshöhe“ aufweisen. Spärlicher verjüngte Flächen werden nicht erfasst.